

Περιεχόμενα

1. ΕΙΣΑΓΩΓΗ	2
1.1. ΓΕΝΙΚΑ	2
2. ΚΡΙΤΗΡΙΑ ΑΝΑΔΙΑΜΟΡΦΩΣΗΣ ΔΙΚΤΥΟΥ ΠΑΡΑΚΟΛΟΥΘΗΣΗΣ ΥΔΑΤΩΝ ΚΟΛΥΜΒΗΣΗΣ.....	4
3. ΠΕΡΙΓΡΑΦΗ ΥΦΙΣΤΑΜΕΝΟΥ ΔΙΚΤΥΟΥ ΠΑΡΑΚΟΛΟΥΘΗΣΗΣ ΥΔΑΤΩΝ ΚΟΛΥΜΒΗΣΗΣ ΣΤΗΝ ΠΕΡΙΦΕΡΕΙΑ ΣΤΕΡΕΑΣ ΕΛΛΑΔΑΣ.....	6
4. ΠΡΟΤΕΙΝΟΜΕΝΟ ΔΙΚΤΥΟ ΠΑΡΑΚΟΛΟΥΘΗΣΗΣ ΥΔΑΤΩΝ ΤΗΣ ΠΕΡΙΦΕΡΕΙΑ ΣΤΕΡΕΑΣ ΕΛΛΑΔΑΣ	15
4.1. ΕΙΣΑΓΩΓΗ.....	15
4.2. ΑΚΤΕΣ ΜΕ ΕΝΑ ΣΗΜΕΙΟ ΔΕΙΓΜΑΤΟΛΗΨΙΑΣ	21
4.3. ΑΚΤΕΣ ΜΕ ΠΕΡΙΣΣΟΤΕΡΑ ΣΗΜΕΙΑ ΔΕΙΓΜΑΤΟΛΗΨΙΑΣ.....	28
4.3.1. ΣΥΓΧΩΝΕΥΣΗ ΣΗΜΕΙΩΝ ΑΝΑ ΑΚΤΗ	28
4.3.2. ΔΙΑΧΩΡΙΣΜΟΣ ΑΚΤΩΝ	31
5. ΠΡΟΤΕΙΝΟΜΕΝΕΣ ΑΚΤΕΣ ΠΡΟΣ ΑΠΕΝΤΑΞΗ ΛΟΓΩ ΑΛΛΑΓΗΣ ΧΡΗΣΗΣ	33
6. ΠΑΡΑΡΤΗΜΑ Α (Δελτία παρουσίασης των αλλαγών για κάθε ακτή)	42

1. ΕΙΣΑΓΩΓΗ

1.1. ΓΕΝΙΚΑ

Με την υπ' αριθ. ΚΥΑ Η.Π. 8600/416/Ε103/23-2-2009 «Ποιότητα και μέτρα διαχείρισης των υδάτων κολύμβησης, σε συμμόρφωση με τις διατάξεις της οδηγίας 2006/7/ΕΚ «σχετικά με την διαχείριση της ποιότητας των υδάτων κολύμβησης και την κατάργηση της οδηγίας 76/160/ΕΟΚ», του Ευρωπαϊκού Κοινοβουλίου και του Συμβουλίου της 15ης Φεβρουαρίου 2006», καθορίζεται το θεσμικό πλαίσιο σχετικά με την ποιότητα και τα μέτρα διαχείρισης των υδάτων κολύμβησης σε συμμόρφωση με την Οδηγία 2006/7/ΕΚ του Ευρωπαϊκού Κοινοβουλίου και του Συμβουλίου της 15ης Φεβρουαρίου 2006 «σχετικά με τη διαχείριση της ποιότητας των υδάτων κολύμβησης και την κατάργηση της οδηγίας 76/160/ΕΟΚ». Δεδομένου ότι, κατά την πρώτη εφαρμογή της υπ' αριθμ. οικ. 100172/27-4-2012 εγκυκλίου περί της διαδικασίας αναθεώρησης του δικτύου παρακολούθησης της ποιότητας των υδάτων κολύμβησης το έτος 2012, υποβλήθηκε από τους ενδιαφερόμενους φορείς σημαντικός αριθμός εκπρόθεσμων αιτημάτων προσθήκης και αφαίρεσης ακτών, η Ειδική Γραμματεία Υδάτων του ΥΠΕΚΑ προέβη στην έκδοση νέας εγκυκλίου (Εγκύκλιος με αριθ. πρωτ. 190856/01-08-2013 «Διαδικασία αναθεώρησης του δικτύου παρακολούθησης της ποιότητας των υδάτων κολύμβησης»), για την εκ νέου αναθεώρηση του δικτύου παρακολούθησης της ποιότητας των υδάτων κολύμβησης. Το πρόγραμμα παρακολούθησης των υδάτων κολύμβησης για την περίοδο 2013-2015 έχει δρομολογηθεί από το 2013, με πρόβλεψη για αναθεώρηση του δικτύου παρακολούθησης το έτος 2014.

2

Η βασική αρχή της αναδιαμόρφωσης του μητρώου των κολυμβητικών ακτών είναι η αντιστοίχιση ενός σημείου παρακολούθησης σε κάθε ακτή, ενώ στη διαδικασία αυτή λήφθηκαν υπόψη οι υποδείξεις και τα αιτήματα των Δ/νσεων Υδάτων σε εφαρμογή της Εγκυκλίου Αριθμ. πρωτ. οικ. 190856/2013 καθώς και οι απεντάξεις ακτών που αναφέρονται στο με Α.Π. 100438/22-10-2012 Έγγραφο της ΕΓΥ του ΥΠΕΚΑ και συγκεκριμένα:

1. Το με αριθ. πρωτ. 2563/11-10-2013 έγγραφο της Δ/σης Υδάτων Κρήτης της Αποκεντρωμένης Διοίκησης Κρήτης (αρ. πρωτ. ΕΓΥ 191300/16-10-2013).
2. Το με αριθ. πρωτ. 56939/1956/11-10-2013 έγγραφο της Δ/σης Υδάτων Βορείου Αιγαίου της Αποκεντρωμένης Διοίκησης Αιγαίου (αρ. πρωτ. ΕΓΥ 191279/14-10-2013).
3. Το με αριθ. πρωτ. 76060/23-10-2013 έγγραφο της Δ/σης Υδάτων Κεντρικής Μακεδονίας της Αποκεντρωμένης Διοίκησης Μακεδονίας- Θράκης (αρ. πρωτ. ΕΓΥ 191350/23-10-2013).
4. Το με αριθ. πρωτ. 63723/2304/22-10-2013 έγγραφο της Δ/σης Υδάτων Πελοποννήσου της Αποκεντρωμένης Διοίκησης Πελ/σου, Δ. Ελλάδας & Ιονίου (αρ. πρωτ. ΕΓΥ 191363/24-10-2013).
5. Το με αριθ. πρωτ. 52108/10845/25-09-2013 έγγραφο της Δ/σης Υδάτων Νοτίου Αιγαίου της Αποκεντρωμένης Διοίκησης Αιγαίου (αρ. πρωτ. ΕΓΥ 191258/10-10-2013).

6. Το με αριθ. πρωτ. 132157/4144/1-11-2013 έγγραφο της Δ/νσης Υδάτων Δυτικής Ελλάδας της Αποκεντρωμένης Διοίκηση Πελο/σου, Δ. Ελλάδας & Ιονίου (αρ. πρωτ. ΕΓΥ 191418/4-11-2013).
7. Τα σχέδια απόφασης με αριθ. πρωτ. 2042/207121/29-10-2013 της Διεύθυνσης Υδάτων Στερεάς Ελλάδας που αφορούν το ΥΔ Ανατολικής Στερεάς Ελλάδας και το ΥΔ Δυτικής Στερεάς Ελλάδας (αρ. πρωτ. ΕΓΥ 191421/5-11-2013).

2. ΚΡΙΤΗΡΙΑ ΑΝΑΔΙΑΜΟΡΦΩΣΗΣ ΔΙΚΤΥΟΥ ΠΑΡΑΚΟΛΟΥΘΗΣΗΣ ΥΔΑΤΩΝ ΚΟΛΥΜΒΗΣΗΣ

Η βασική αρχή της αναδιαμόρφωσης του μητρώου των κολυμβητικών ακτών είναι η αντιστοίχιση ενός και μόνο αντιπροσωπευτικού σημείου παρακολούθησης σε κάθε ακτή κολύμβησης, όπως ορίζεται από την Οδηγία 2006/7/EC. Σύμφωνα με την αρχή αυτή, μια ακτή που παρακολουθείται σε περισσότερα του ενός σημεία δειγματοληψίας θα πρέπει να παρακολουθείται στο πλέον αντιπροσωπευτικό σημείο. Σε περιπτώσεις ακτών μεγάλου μήκους που εμφανίζουν ποικίλες και αυξημένες πιέσεις ρύπανσης κατά μήκος τους οι οποίες να δικαιολογούν την ανάγκη ύπαρξης περισσότερων του ενός σημείων παρακολούθησης έγινε η παραδοχή κατ' αρχήν να διατηρούνται τα περισσότερα του ενός αντιπροσωπευτικά σημεία δειγματοληψίας - παρακολούθησης με την ταυτόχρονη δημιουργία χωριστών ακτών (δημιουργία δύο ανεξάρτητων πολυγώνων - ακτών).

Επιπρόσθετα, στο πλαίσιο της διαδικασίας αναδιαμόρφωσης του δικτύου παρακολούθησης, τα σημεία δειγματοληψίας μετατοπίστηκαν σε πιο αντιπροσωπευτική θέση εντός της παρακολουθούμενης ακτής, διατηρώντας την ιστορικότητά τους. Η επιλογή της θέσης του σημείου, αλλά και γενικότερα της παρακολούθησης μιας ακτής, έγινε με βάση τα άρθρα 1 και 3 της Οδηγίας, ήτοι :

1. Το σημείο δειγματοληψίας να βρίσκεται στον τόπο των υδάτων κολύμβησης όπου αναμένεται:

A) το μεγαλύτερο πλήθος λουομένων, ή

B) ο μεγαλύτερος κίνδυνος ρύπανσης σύμφωνα με την ταυτότητα των υδάτων κολύμβησης και

2. Όπου η αρμόδια αρχή αναμένει ότι θα κολυμπά μεγάλος αριθμός ατόμων και όπου δεν έχει επιβάλει μόνιμη απαγόρευση της κολύμβησης ή δεν έχει εκδώσει μόνιμη σύσταση κατά της κολύμβησης.

Η λεκτική περιγραφή των σημείων παρακολούθησης προτείνεται να έχει πλέον γεωγραφικό χαρακτήρα (π.χ. 100 μ. από το ΒΔ άκρο της ακτής). Σε περίπτωση που υπάρχει κάποιο ιδιαίτερο χαρακτηριστικό γνώρισμα στο σημείο είναι δυνατή, συμπληρωματικά της γεωγραφικής περιγραφής, να γίνεται και περιγραφή βάσει του χαρακτηριστικού γνωρίσματος. Είναι πάντως σκόπιμο να αποφεύγονται παροδικά ή μεταβλητά χαρακτηριστικά (όπως π.χ. ονομασίες παρακείμενων σημείων αναφοράς, επιχειρήσεων κ.λπ.). Ως άκρα ακτής νοούνται τα όρια την κολυμβητικής περιοχής όπως αυτή αποτυπώνεται στο αντίστοιχο πολύγωνο της ακτής.

Κατά τη διάρκεια της κολυμβητικής περιόδου του 2013, και σε συνεργασία με τους αναδόχους των αντίστοιχων συμβάσεων παρακολούθησης σε κάθε Περιφέρεια (εργαστήρια, δειγματολήπτες), έγινε επανέλεγχος της ορθότητας των συντεταγμένων των σημείων δειγματοληψίας. Διαπιστώθηκαν ορισμένες αποκλίσεις στις συντεταγμένες των σημείων όπως αυτά αποτυπώνονται στη βάση δεδομένων που τηρεί η ΕΓΥ σε σχέση με τη λεκτική περιγραφή και τη θέση δειγματοληψίας στην πράξη. Διαπιστώθηκαν και ελάχιστες

περιπτώσεις όπου οι συντεταγμένες αναφέρονταν σε διαφορετική ακτή. Τα αποτελέσματα του ελέγχου αυτού αξιολογήθηκαν και ενσωματώθηκαν στην παρούσα αναδιαμόρφωση του δικτύου παρακολούθησης.

Με βάση τα στοιχεία που συλλέχθηκαν το 2011 από τις ομάδες επιτόπιων επισκέψεων και την ομάδα σύνταξης του Μητρώου Ταυτοτήτων ακτών κολύμβησης, όπως αυτά αποτυπώθηκαν στην Οριστική Έκθεση υποβολής του Μητρώου, διαπιστώθηκε η ύπαρξη ακτών στις οποίες η κολύμβηση δεν αποτελεί την επικρατέστερη χρήση των υδάτων.

Τα στοιχεία που συλλέχθηκαν και αξιολογήθηκαν για τις ακτές συνοπτικά ήταν:

1. Καταγραφή χρήσεων στην ακτή ή τη θαλάσσια περιοχή που δεν συνάδουν με τον κολυμβητικό χαρακτήρα των υδάτων (Αλιευτικά καταφύγια, Βιομηχανικές περιοχές, Ιχθυοκαλλιέργειες, Καρνάγια, Δρόμοι κ.λπ.).
2. Οπτική παρατήρηση περιορισμένης ή και καθόλου χρήσης των υδάτων για κολύμβηση κατά τη διάρκεια της κολυμβητικής περιόδου όταν θα έπρεπε να αναμένεται αιχμή (Σαββατοκύριακα, ημέρες αργίας, μέσα Αυγούστου) και σε ώρες αιχμής μεταξύ (11:00πμ και 3:00 μμ), που τεκμηριώνεται από το αντίστοιχο φωτογραφικό υλικό.
3. Αποδείξεις ότι δεν υφίστανται ή έχουν εγκαταλειφθεί υποδομές που προάγουν τον κολυμβητικό χαρακτήρα μιας ακτής, όπως ομπρέλες, ξαπλώστρες, αποδυτήρια, ντους κ.λπ.
4. Παρατηρήσεις και υποδείξεις τοπικών φορέων ή και απλών πολιτών που να επιβεβαιώνουν τη μη χρήση της ακτής για κολύμβηση.
5. Εντοπισμός πινακίδων ή αποφάσεων που απαγορεύουν την κολύμβηση.

5

Επιπλέον, κατά τη διάρκεια της κολυμβητικής περιόδου του 2013 και μέσα από την νεοεισαχθείσα διαδικασία της ηλεκτρονικής καταχώρησης των αποτελεσμάτων από τους αναδόχους των συμβάσεων παρακολούθησης της ποιότητας των κολυμβητικών υδάτων, συλλέχθηκαν επιπλέον πληροφορίες για τις ακτές.

Όλα τα ανωτέρω χρησιμοποιήθηκαν στη διαδικασία της αναδιαμόρφωσης του δικτύου παρακολούθησης.

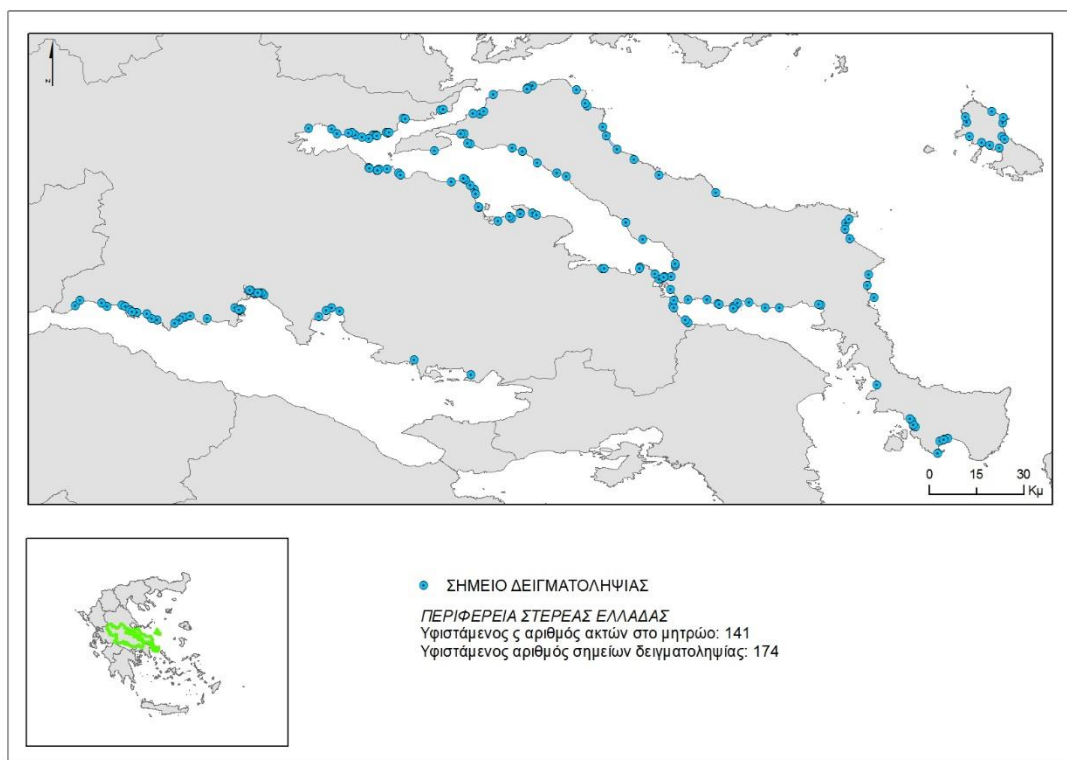
Τέλος, για τα όρια των πολυγώνων των κολυμβητικών ακτών συστήνεται με την παρούσα, η αλλαγή τους λαμβάνοντας υπόψη επιπλέον των ανωτέρω τα κάτωθι:

- δεν ενδείκνυται η κολύμβηση σε αλιευτικά καταφύγια
- το σημείο εκβολής λυμάτων ανεξαρτήτως βαθμού καθαρισμού και απολυμάνσεως αυτών, θα πρέπει να απέχει 200 μέτρα (κατ' ελάχιστον) από τα όρια των κολυμβητικών υδάτων (ΥΑ Ε1β 221/65).

3. ΠΕΡΙΓΡΑΦΗ ΥΦΙΣΤΑΜΕΝΟΥ ΔΙΚΤΥΟΥ ΠΑΡΑΚΟΛΟΥΘΗΣΗΣ ΥΔΑΤΩΝ ΚΟΛΥΜΒΗΣΗΣ ΣΤΗΝ ΠΕΡΙΦΕΡΕΙΑ ΣΤΕΡΕΑΣ ΕΛΛΑΔΑΣ

Το δίκτυο παρακολούθησης της περιφέρειας Στερεάς Ελλάδας, με έτος αναφοράς το 2013 (εφεξής υφιστάμενο δίκτυο παρακολούθησης), περιλαμβάνει 174 σημεία δειγματοληψίας (Χάρτης 3.1, Πίνακας 3.1), που αντιστοιχούν σε 141 ακτές κολύμβησης.

Αριθμός σημείων δειγματοληψίας	Αριθμός ακτών
1	118
2	16
3	5
4	1
5	1



Χάρτης 3.1: Υφιστάμενο δίκτυο παρακολούθησης υδάτων κολύμβησης στη Περιφέρεια Στερεάς Ελλάδας.

Από το σύνολο των 174 σημείων, 26 σημεία έχουν λάβει το βραβείο της γαλάζιας σημαίας την κολυμβητική περίοδο 2013, τα οποία αντιστοιχούν σε 23 κολυμβητικές ακτές. Όλες οι ακτές είναι ενταγμένες στο δίκτυο παρακολούθησης και τους αντιστοιχούν συνολικά 33 σημεία δειγματοληψίας από το υφιστάμενο δίκτυο παρακολούθησης.

Πίνακας 3.1: Υφιστάμενο δίκτυο παρακολούθησης ακτών

α/α	Κωδικός ακτής	Όνομα ακτής	Δήμος	Μήκος ακτής	Αριθμός σημείων δειγματοληψίας	Κωδικός σημείου δειγματοληψίας	Αριθμός Γαλάζιων Σημαιών 2013
1	GRBW049166015	Άγιος Νικόλαος	Δωρίδος	300	1	GR2450120407120201	
2	GRBW049166016	Χάνια	Δωρίδος	200	1	GR2450120907121001	
3	GRBW049166017	Σεργούλα – Πλατανιά	Δωρίδος	600	1	GR2450071307070501	
4	GRBW049166018	Χιλιαδού	Δωρίδος	1400	1	GR2450070707070601	1
5	GRBW049166019	Γλυφάδα	Δωρίδος	50	1	GR2450120207120402	
6	GRBW049166020	Τολοφώνας	Δωρίδος	2000	2	GR2450120807120801	
						GR2450120807120802	
7	GRBW049166021	Ερατεινή	Δωρίδος	1000	2	GR2450120107120501	1
						GR2450120107120502	
8	GRBW049166022	Άγιος Σπυρίδωνας	Δωρίδος	150	1	GR2450120807120301	
9	GRBW049166023	Σεργούλα	Δωρίδος	600	1	GR2450070107070401	1
10	GRBW049166024	Μαραθιά	Δωρίδος	200	1	GR2450070807070201	
11	GRBW049166025	Κάτω Μαραθιά	Δωρίδος	400	1	GR2450070907070101	
12	GRBW049166026	Πάνορμο	Δωρίδος	1500	1	GR2450120707120601	
13	GRBW049166027	Μοναστηράκι	Δωρίδος	500	1	GR2450070907070301	1
14	GRBW049166028	Σπηλιά	Δωρίδος	100	1	GR2450120907120701	
15	GRBW049166029	Κλοβίνο	Δωρίδος	850	1	GR2450120807120101	
16	GRBW079143028	Αντίκυρα	Διστόμου-Αράχοβας - Αντίκυρας	300	1	GR2410190103610201	
17	GRBW079143029	Δίστομο	Διστόμου-Αράχοβας - Αντίκυρας	1100	1	GR2410080103080201	
18	GRBW079143030	Άγιος Ισίδωρος	Διστόμου-Αράχοβας - Αντίκυρας	380	1	GR2410190103610101	1
19	GRBW079143031	Άγιος Νικόλαος	Διστόμου-Αράχοβας - Αντίκυρας	500	1	GR2410080103080101	
20	GRBW079144040	Αλυκή	Θηβαίων	750	1	GR2410311403110101	
21	GRBW079144041	Σαράντης	Θηβαίων	600	1	GR2410311503110201	

α/α	Κωδικός ακτής	Όνομα ακτής	Δήμος	Μήκος ακτής	Αριθμός σημείων δειγματοληψίας	Κωδικός σημείου δειγματοληψίας	Αριθμός Γαλάζιων Σημαιών 2013
22	GRBW079147151	Πλάκα Δήλεσι	Τανάγρας	400	1	GR2410160103160102	1
23	GRBW079147152	Δήλεσι	Τανάγρας	130	1	GR2410160103160101	
24	GRBW079148016	Πολιτικά	Διρφύων - Μεσσαπίων	2000	1	GR2420191104190201	
25	GRBW079148017	Δάφνη	Διρφύων - Μεσσαπίων	1000	1	GR2420190804190301	
26	GRBW079148018	Λιμνιώνας	Διρφύων - Μεσσαπίων	500	1	GR2420190204190101	
27	GRBW079149032	Ερέτρια Ανατολικά 1	Ερέτριας	2500	2	GR2420110104110101	
						GR2420110104110201	
28	GRBW079149033	ΕΟΤ Ερέτριας	Ερέτριας	400	2	GR2420110104110401	
						GR2420110104110402	
29	GRBW079149034	Αμάρυνθος 1	Ερέτριας	2000	1	GR2420030104030101	
30	GRBW079149035	Ερέτρια Ανατολικά 2	Ερέτριας	400	1	GR2420110104110301	1
31	GRBW079149036	Μαλακώντα 1	Ερέτριας	100	1	GR2420110104110501	
32	GRBW079149037	Αμάρυνθος 2	Ερέτριας	100	1	GR2420030104030102	
33	GRBW079149038	Μαλακώντα 2	Ερέτριας	160	1	GR2420110104110601	
34	GRBW079149039	Μαλακώντα 3	Ερέτριας	350	1	GR2420110104110701	
35	GRBW079150042	Κανατάδικα	Ιστιαίας - Αιδηψού	3600	1	GR2420120104120101	
36	GRBW079150043	Γρεγολίμανο	Ιστιαίας - Αιδηψού	1700	1	GR2420270104620101	
37	GRBW079150044	Μαύρικα	Ιστιαίας - Αιδηψού	700	1	GR2420050804050201	
38	GRBW079150045	Νέος Πύργος	Ιστιαίας - Αιδηψού	1000	1	GR2420120104120201	
39	GRBW079150046	Λουτρά Αιδηψού 1	Ιστιαίας - Αιδηψού	400	1	GR2420020104020201	
40	GRBW079150047	Άγιος Νικόλαος	Ιστιαίας - Αιδηψού	1380	2	GR2420020104020101	
						GR2420020104020102	
41	GRBW079150048	Ωρεοί	Ιστιαίας - Αιδηψού	200	1	GR2420250104250201	
42	GRBW079150049	Λουτρά Αιδηψού 2	Ιστιαίας - Αιδηψού	260	1	GR2420020104020202	
43	GRBW079150050	Βασιλικά	Ιστιαίας - Αιδηψού	3100	2	GR2420050504050101	
						GR2420050504050102	
44	GRBW079150051	Πευκί	Ιστιαίας - Αιδηψού	2700	4	GR2420050104050301	
						GR2420050104050401	

α/α	Κωδικός ακτής	Όνομα ακτής	Δήμος	Μήκος ακτής	Αριθμός σημείων δειγματοληψίας	Κωδικός σημείου δειγματοληψίας	Αριθμός Γαλάζιων Σημαιών 2013
						GR2420050104050402	
						GR2420050104050501	
45	GRBW079150052	Νησιώτισσα	Ιστιαίας - Αιδηψού	450	1	GR2420250104250101	
46	GRBW079150053	Ταξιάρχης	Ιστιαίας - Αιδηψού	800	1	GR2420100404100302	
47	GRBW079151054	Γαλλίδα – Κάρυστος – Πιθάρι	Καρύστου	1600	3	GR2420130104130201	
						GR2420130104130301	
						GR2420130104130501	
48	GRBW079151055	Νέα Στύρα – Venus	Καρύστου	800	1	GR2420230404230101	
49	GRBW079151056	Αγία Παρασκευή	Καρύστου	80	1	GR2420130104130101	
50	GRBW079151057	Μαρμάρι	Καρύστου	130	1	GR2420180104180301	
51	GRBW079151058	Κάβος Μαρμαρίου	Καρύστου	370	2	GR2420180104180101	
						GR2420180104180401	
52	GRBW079151059	Φηγιάς	Καρύστου	1250	1	GR2420180104180501	
53	GRBW079151060	Κατσούλη	Καρύστου	450	1	GR2420130104130401	
54	GRBW079151061	Κόκκινη	Καρύστου	650	1	GR2420180104180201	
55	GRBW079152062	Πλατάνα - Λάτσεσ	Κύμης - Αλιβερίου	1600	1	GR2420160104160201	
56	GRBW079152063	Κάλαμος	Κύμης - Αλιβερίου	100	1	GR2420070304070101	
57	GRBW079152064	Καρνάγιο Κύμης	Κύμης - Αλιβερίου	150	1	GR2420160104160101	
58	GRBW079152065	Αλιβέρι	Κύμης - Αλιβερίου	750	3	GR2420240104240101	
						GR2420240104240102	
						GR2420240104240103	
59	GRBW079152066	Κορασίδα	Κύμης - Αλιβερίου	400	1	GR2420070304070201	
60	GRBW079152067	Στόμιο	Κύμης - Αλιβερίου	1100	1	GR2420160904160301	
61	GRBW079152068	Κακολίμανο	Κύμης - Αλιβερίου	100	1	GR2420090804090101	
62	GRBW079152069	Σουτσίνι	Κύμης - Αλιβερίου	700	1	GR2420160104160401	
63	GRBW079153082	Φραγκάκη - Αχλάδι	Μαντουδίου - Λίμνης - Αγίας Άννας	1500	1	GR2420210304210201	

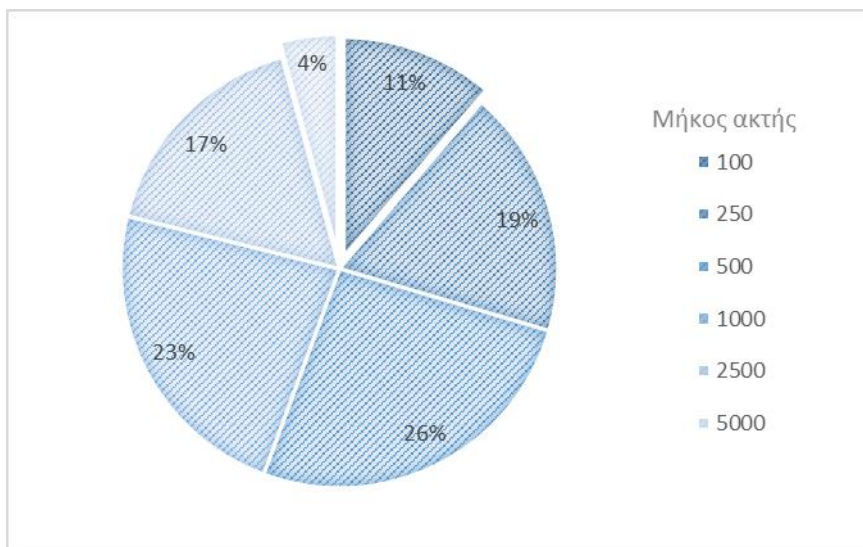
α/α	Κωδικός ακτής	Όνομα ακτής	Δήμος	Μήκος ακτής	Αριθμός σημείων δειγματοληψίας	Κωδικός σημείου δειγματοληψίας	Αριθμός Γαλάζιων Σημαιών 2013
64	GRBW079153083	Λίμνη	Μαντουδίου - Λίμνης - Αγίας Άννας	100	1	GR2420100104100201	
65	GRBW079153084	Αγίας Άννας	Μαντουδίου - Λίμνης - Αγίας Άννας	4700	1	GR2420210104210101	
66	GRBW079153085	Κρύα Βρύση	Μαντουδίου - Λίμνης - Αγίας Άννας	1000	1	GR2420140404140101	
67	GRBW079153086	Κοχύλι	Μαντουδίου - Λίμνης - Αγίας Άννας	1100	1	GR2420100104100202	
68	GRBW079153087	Ροβιές 1	Μαντουδίου - Λίμνης - Αγίας Άννας	630	2	GR2420010104010201	
						GR2420100404100301	
69	GRBW079153088	Κυμάσι	Μαντουδίου - Λίμνης - Αγίας Άννας	400	1	GR2420140104140201	
70	GRBW079153089	Ροβιές 2	Μαντουδίου - Λίμνης - Αγίας Άννας	1000	1	GR2420100404100101	
71	GRBW079153090	Πηλί	Μαντουδίου - Λίμνης - Αγίας Άννας	500	1	GR2420140204140301	
72	GRBW079154124	Καλαμίτσα	Σκύρου	800	1	GR2420220104220901	
73	GRBW079154125	Αχερούνες	Σκύρου	250	1	GR2420220104220501	
74	GRBW079154126	Ατσίτσα	Σκύρου	60	1	GR2420220104220401	
75	GRBW079154127	Άγιος Φωκάς	Σκύρου	120	1	GR2420220104220201	
76	GRBW079154128	Πεύκος	Σκύρου	320	1	GR2420220104221101	
77	GRBW079154129	Γυρίσματα	Σκύρου	1200	1	GR2420220104220801	
78	GRBW079154130	Κυρά Παναγιά	Σκύρου	120	1	GR2420220104221001	
79	GRBW079154131	Ασπούς	Σκύρου	350	1	GR2420220104220301	
80	GRBW079154132	Αχίλλι	Σκύρου	250	1	GR2420220104220601	
81	GRBW079154133	Γιαλός	Σκύρου	400	1	GR2420220104220701	
82	GRBW079154134	Καρεφλού	Σκύρου	800	1	GR2420220104220101	
83	GRBW079155153	Λουκίσια	Χαλκιδέων	2000	2	GR2420040204040301	
						GR2420040204040302	

α/α	Κωδικός ακτής	Όνομα ακτής	Δήμος	Μήκος ακτής	Αριθμός σημείων δειγματοληψίας	Κωδικός σημείου δειγματοληψίας	Αριθμός Γαλάζιων Σημαιών 2013
84	GRBW079155154	Αυλίδα Βόρεια	Χαλκιδέων	150	1	GR2420060304060101	
85	GRBW079155155	Παραλία Αυλίδας	Χαλκιδέων	80	1	GR2420060304060102	
86	GRBW079155156	Αλυκές Δροσιά	Χαλκιδέων	1000	2	GR2420040104040201 GR2420040104040202	2
87	GRBW079155157	Κουρέντι	Χαλκιδέων	300	1	GR2420010104010601	
88	GRBW079155158	Λευκαντί	Χαλκιδέων	900	1	GR2420170104170101	1
89	GRBW079155159	Λιανή Άμμος	Χαλκιδέων	1000	1	GR2420010104010101	
90	GRBW079155160	Νέα Λάμψακος	Χαλκιδέων	200	1	GR2420170504170201	
91	GRBW079155161	Νέα Αρτάκη	Χαλκιδέων	600	1	GR2420200104200201	
92	GRBW079155162	Σουβάλα	Χαλκιδέων	300	1	GR2420010104010301	
93	GRBW079155163	Παπαθανασίου	Χαλκιδέων	220	1	GR2420010104010501	
94	GRBW079155164	Φάρος Αυλίδας	Χαλκιδέων	700	1	GR2420060304060201	
95	GRBW079155165	Άγιος Μηνάς	Χαλκιδέων	40	1	GR2420040104040101	
96	GRBW079155166	Καλάμια	Χαλκιδέων	1000	1	GR2420200104200101	
97	GRBW079155167	Αστέρια Χαλκίδας	Χαλκιδέων	150	1	GR2420010104010401	1
98	GRBW079161070	Θεολόγος	Λοκρών	430	2	GR2440150106150101 GR2440150106150102	
99	GRBW079161071	Κυανή Ακτή Λιβανάτων	Λοκρών	250	1	GR2440070106070301	1
100	GRBW079161072	Σχοινιάς Λιβανάτων	Λοκρών	850	1	GR2440070106070401	1
101	GRBW079161073	Λεκούνα	Λοκρών	280	1	GR2440150106150301	1
102	GRBW079161074	Σκάλα Αταλάντης	Λοκρών	350	2	GR2440050106050101 GR2440050106050102	2
103	GRBW079161075	Βίβος Δυτικά	Λοκρών	250	1	GR2440150106150402	
104	GRBW079161076	Κέδρος	Λοκρών	1300	1	GR2440070106070201	
105	GRBW079161077	Βλυχάδα	Λοκρών	350	1	GR2440150106150201	1
106	GRBW079161078	Βίβος Ανατολι	Λοκρών	100	1	GR2440150106150401	
107	GRBW079161079	Άη Γιάννης	Λοκρών	140	1	GR2440070106070101	
108	GRBW079161080	Λιβριχιό – Σουβάλα	Λοκρών	1450	2	GR2440070106070501	2

α/α	Κωδικός ακτής	Όνομα ακτής	Δήμος	Μήκος ακτής	Αριθμός σημείων δειγματοληψίας	Κωδικός σημείου δειγματοληψίας	Αριθμός Γαλάζιων Σημαιών 2013
						GR2440070106070601	
109	GRBW079161081	Τραγάνα	Λοκρών	500	1	GR2440050706050201	1
110	GRBW079163091	Άγιος Κωνσταντίνος	Μώλου - Αγ. Κωνσταντίνου	400	1	GR2440030106030301	
111	GRBW079163092	Ασπρονέρι	Μώλου - Αγ. Κωνσταντίνου	1900	1	GR2440030106030101	
112	GRBW079163093	Γαλήνη Καμένων Βούρλων	Μώλου - Αγ. Κωνσταντίνου	400	1	GR2440120106120102	
113	GRBW079163094	Καμένα Βούρλα	Μώλου - Αγ. Κωνσταντίνου	650	2	GR2440120106120101 GR2440120106120201	1
114	GRBW079163095	Motel Λεβέντη	Μώλου - Αγ. Κωνσταντίνου	110	1	GR2440030106030201	
115	GRBW079163096	Camping ΕΟΤ Καμένων Βούρλων	Μώλου - Αγ. Κωνσταντίνου	1600	2	GR2440120106120301 GR2440120106120302	
116	GRBW079164135	Ράχες	Στυλίδας	300	1	GR2440100106100801	
117	GRBW079164136	Φάρος Ραχών	Στυλίδας	2000	1	GR2440100106100701	
118	GRBW079164137	Γλύφα Δυτικά	Στυλίδας	270	1	GR2440190306190101	1
119	GRBW079164138	Καραβόμυλος	Στυλίδας	200	1	GR2440100406100501	
120	GRBW079164139	Πελασγία Δυτικά	Στυλίδας	200	1	GR2440190106190301	
121	GRBW079164140	Παραλία Αχινού	Στυλίδας	1300	1	GR2440100206100101	
122	GRBW079164141	Μελίσσια	Στυλίδας	600	1	GR2440210106210201	
123	GRBW079164142	Κουβέλα	Στυλίδας	600	1	GR2440100206100401	
124	GRBW079164143	Καραβόμυλος Δυτικά	Στυλίδας	3000	1	GR2440100406100502	
125	GRBW079164144	Αγία Μαρίνα	Στυλίδας	230	1	GR2440210206210101	
126	GRBW079164145	Άγιος Ιωάννης Ραχών	Στυλίδας	0	1	GR2440100106100601	
127	GRBW079164146	Γλύφα Ανατολικά	Στυλίδας	250	1	GR2440190306190201	
128	GRBW079164147	Ναυτικός Όμιλος Ραχών	Στυλίδας	250	1	GR2440100106100602	
129	GRBW079164148	Πελασγία Ανατολικά	Στυλίδας	850	1	GR2440190106190401	
130	GRBW079164149	Αχλάδι	Στυλίδας	1500	3	GR2440100306100201 GR2440100306100202 GR2440100306100301	
131	GRBW079164150	Άγιος Ιωάννης	Στυλίδας	800	1	GR2440210106210301	

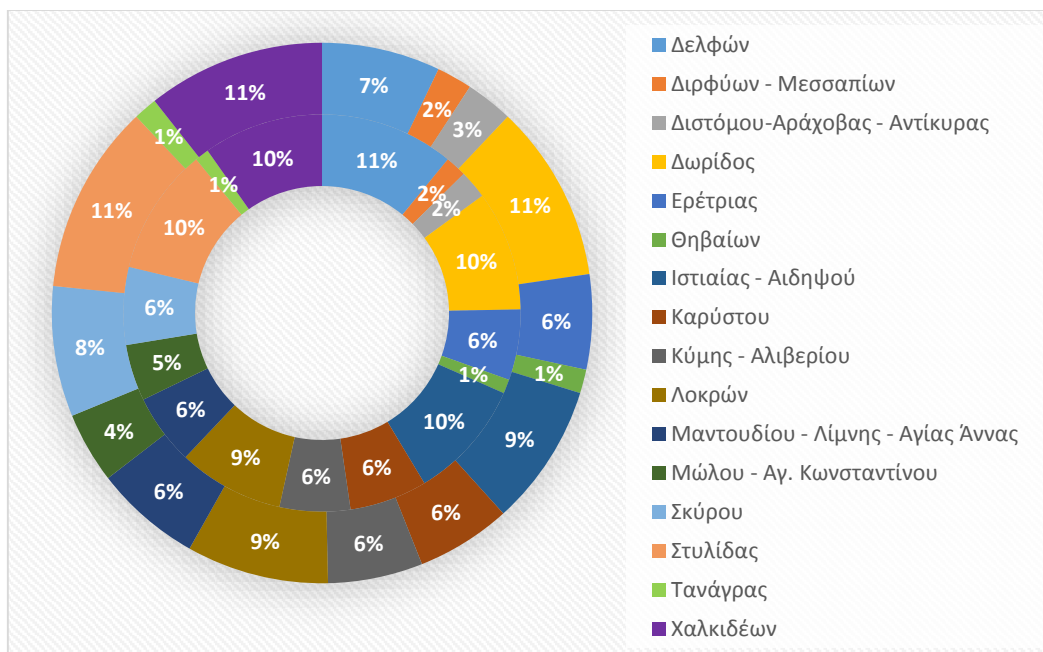
α/α	Κωδικός ακτής	Όνομα ακτής	Δήμος	Μήκος ακτής	Αριθμός σημείων δειγματοληψίας	Κωδικός σημείου δειγματοληψίας	Αριθμός Γαλάζιων Σημαιών 2013
132	GRBW079165019	Ακτή Καλαφάτη	Δελφών	150	1	GR2450030107030301	1
133	GRBW079165020	Άη Γιάννης	Δελφών	650	3	GR2450080107080101	
						GR2450080107080301	
						GR2450080207080801	
134	GRBW079165021	Τροκαντερό – Αγκάλη – Ευαγγελίστρια	Δελφών	450	3	GR2450080107080501	1
						GR2450080107081101	
						GR2450080107081201	
135	GRBW079165022	Κεντρί 2	Δελφών	50	1	GR2450030107030401	
136	GRBW079165023	Ιτέα	Δελφών	700	5	GR2450080107080401	1
						GR2450080107080601	
						GR2450080107080602	
						GR2450080107080701	
						GR2450080107081001	
137	GRBW079165024	Όμιλος Γαλαξιδίου	Δελφών	100	1	GR2450030107030501	
138	GRBW079165025	Κεντρί 1	Δελφών	30	1	GR2450030107030201	
139	GRBW079165026	Βραχάκια	Δελφών	450	1	GR2450080207080201	
140	GRBW079165027	Κίρρα	Δελφών	400	2	GR2450080207080901	
						GR2450080207080902	
141	GRBW049165014	Άγιοι Πάντες	Δελφών	320	1	GR2450030207030101	1

Οι περισσότερες ακτές στην Περιφέρεια Στερεάς Ελλάδας έχουν μήκος (Σχήμα 2.1) από 250μ. με 1000 μ. με μέγιστο μήκος 4700 μ. στην ακτή GRBW079153084, ενώ μόνο το 4% των ακτών έχει μήκος μεγαλύτερο από 2500 μ.



Σχήμα 2.1: Η κατανομή του μήκους των κολυμβητικών ακτών της Περιφέρειας Στερεάς Ελλάδας.

Στο Σχήμα 2.2 παρουσιάζεται η κατανομή των ακτών και των σημείων δειγματοληψίας στους Δήμους. Ειδικότερα, ο εξωτερικός κύκλος απεικονίζει την ποσοστιαία κατανομή των κολυμβητικών ακτών ανά δήμο της Περιφέρειας Στερεάς Ελλάδας, ενώ ο εσωτερικός κύκλος απεικονίζει την ποσοστιαία κατανομή των σημείων δειγματοληψίας ανά δήμο.

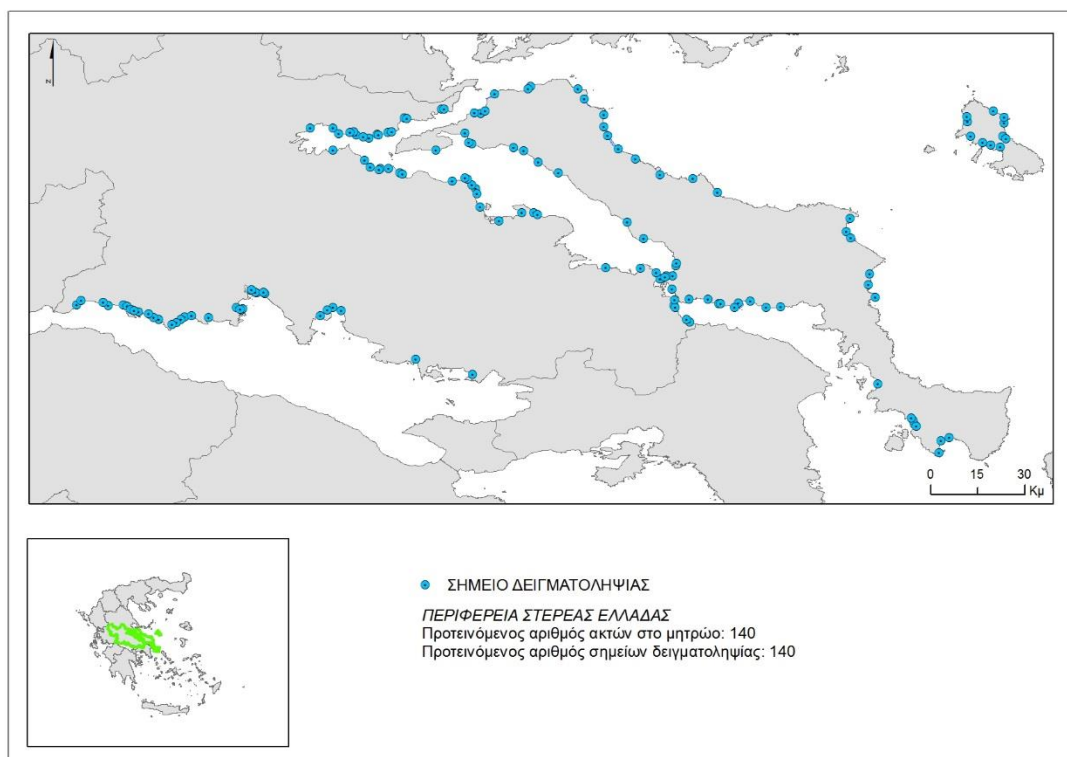


Σχήμα 2.2: Ποσοστιαία κατανομή των ακτών και των σημείων δειγματοληψίας στους Δήμους της Περιφέρειας Στερεάς Ελλάδας σύμφωνα με το υφιστάμενο δίκτυο παρακολούθησης

4. ΠΡΟΤΕΙΝΟΜΕΝΟ ΔΙΚΤΥΟ ΠΑΡΑΚΟΛΟΥΘΗΣΗΣ ΥΔΑΤΩΝ ΤΗΣ ΠΕΡΙΦΕΡΕΙΑ ΣΤΕΡΕΑΣ ΕΛΛΑΔΑΣ

4.1. ΕΙΣΑΓΩΓΗ

Το προτεινόμενο δίκτυο υδάτων κολύμβησης, στο οποίο θα βασιστεί το πρόγραμμα παρακολούθησης των υδάτων κολύμβησης της περιόδου 2014-2016, περιλαμβάνει 140 ακτές με ισάριθμο αριθμό σημείων δειγματοληψίας (Χάρτης 4.1, Πίνακας 4.1).



Χάρτης 4.1: Προτεινόμενο δίκτυο παρακολούθησης υδάτων κολύμβησης στη Περιφέρεια Στερεάς Ελλάδας.

Ο συνολικός αριθμός των ακτών κολύμβησης είναι 140, ενώ παράλληλα κάθε ακτή θα παρακολουθείται πλέον από ένα σημείο το οποίο, σύμφωνα με τα αναφερόμενα στην ενότητα 2, θεωρείται ως αντιπροσωπευτικό αυτής. Επιπλέον, επτά ακτές από το σύνολο των 141 ακτών του υφιστάμενου δικτύου παρακολούθησης, προτείνεται να απενταχθούν από το δίκτυο παρακολούθησης με αναλυτικά στοιχεία τεκμηρίωσης να παρουσιάζονται στο Κεφάλαιο 5

Με βάση το προτεινόμενο δίκτυο προκύπτει ότι 3 σημεία που αντιστοιχούν σε γαλάζιες σημαίες για το έτος 2013 έχουν συγχωνευτεί. Ωστόσο σημειώνεται ότι καμία από τις 23 ακτές που φέρουν το 2013 γαλάζιες σημαίες, δεν προτείνεται να απενταχθεί.

Πίνακας 4.1: Προτεινόμενο δίκτυο παρακολούθησης υδάτων

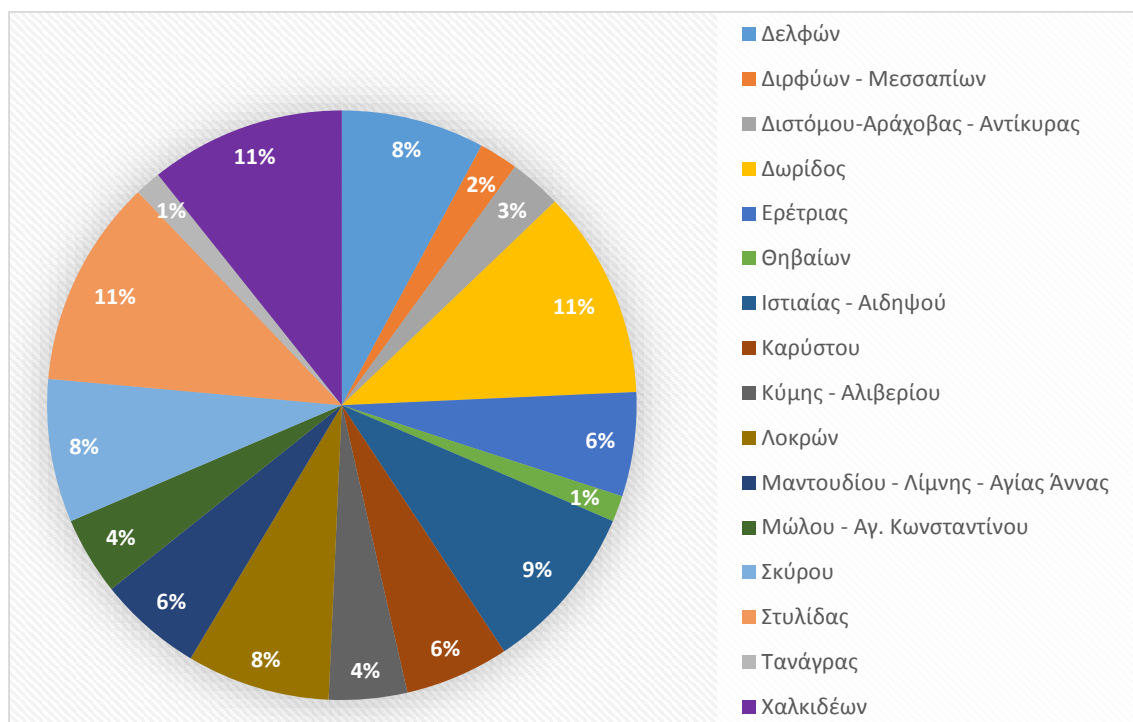
α/α	Υφιστάμενος Κωδικός ακτής	Όνομα ακτής	Δήμος	Μήκος ακτής	Κωδικός αντιπροσωπευτικού σημείου δειγματοληψίας
1	GRBW079165025	Κεντρί 1	Δελφών	30	GR2450030107030201
2	GRBW079165019	Ακτή Καλαφάτη	Δελφών	150	GR2450030107030301
3	GRBW079165022	Κεντρί 2	Δελφών	50	GR2450030107030401
4	GRBW079165024	Όμιλος Γαλαξιδίου	Δελφών	120	GR2450030107030501
5	GRBW049165014	Άγιοι Πάντες	Δελφών	320	GR2450030207030101
6	GRBW079165021	Τροκαντερό – Αγκάλη – Ευαγγελίστρια	Δελφών	60	GR2450080107080501
7	GRBW079165023	Ιτέα	Δελφών	300	GR2450080107080602
8	GRBW079165023	Ιτέα	Δελφών	440	GR2450080107080701
9	GRBW079165021	Τροκαντερό – Αγκάλη – Ευαγγελίστρια	Δελφών	250	GR2450080107081101
10	GRBW079165026	Βραχάκια	Δελφών	450	GR2450080207080201
11	GRBW079165020	Άη Γιάννης	Δελφών	650	GR2450080207080801
12	GRBW079148018	Λιμνιώνας	Διρφύων - Μεσσαπίων	500	GR2420190204190101
13	GRBW079148017	Δάφνη	Διρφύων - Μεσσαπίων	1000	GR2420190804190301
14	GRBW079148016	Πολιτικά	Διρφύων - Μεσσαπίων	1700	GR2420191104190201
15	GRBW079143031	Άγιος Νικόλαος	Διστόμου-Αράχοβας - Αντίκυρας	500	GR2410080103080101
16	GRBW079143029	Δίστομο	Διστόμου-Αράχοβας - Αντίκυρας	1100	GR2410080103080201
17	GRBW079143030	Άγιος Ισίδωρος	Διστόμου-Αράχοβας - Αντίκυρας	380	GR2410190103610101
18	GRBW079143028	Αντίκυρα	Διστόμου-Αράχοβας - Αντίκυρας	300	GR2410190103610201
19	GRBW049166023	Σεργούλα	Δωρίδος	600	GR2450070107070401
20	GRBW049166018	Χιλιάδου	Δωρίδος	1400	GR2450070707070601
21	GRBW049166024	Μαραθιά	Δωρίδος	200	GR2450070807070201
22	GRBW049166025	Κάτω Μαραθιά	Δωρίδος	400	GR2450070907070101
23	GRBW049166027	Μοναστηράκι	Δωρίδος	500	GR2450070907070301
24	GRBW049166017	Σεργούλα – Πλατανιά	Δωρίδος	600	GR2450071307070501
25	GRBW049166021	Ερατεινή	Δωρίδος	500	GR2450120107120502
26	GRBW049166019	Γλυφάδα	Δωρίδος	50	GR2450120207120402
27	GRBW049166015	Άγιος Νικόλαος	Δωρίδος	300	GR2450120407120201
28	GRBW049166026	Πάνορμο	Δωρίδος	1500	GR2450120707120601
29	GRBW049166029	Κλοβίνο	Δωρίδος	850	GR2450120807120101
30	GRBW049166022	Άγιος Σπυρίδωνας	Δωρίδος	150	GR2450120807120301
31	GRBW049166020	Τολοφώνας	Δωρίδος	1500	GR2450120807120801

α/α	Υφιστάμενος Κωδικός ακτής	Όνομα ακτής	Δήμος	Μήκος ακτής	Κωδικός αντιπροσωπευτικού σημείου δειγματοληψίας
32	GRBW049166020	Τολοφύνας	Δωρίδος	360	GR2450120807120802
33	GRBW049166028	Σπηλιά	Δωρίδος	100	GR2450120907120701
34	GRBW049166016	Χάνια	Δωρίδος	200	GR2450120907121001
35	GRBW079149034	Αμάρυνθος 1	Ερέτριας	520	GR2420030104030101
36	GRBW079149037	Αμάρυνθος 2	Ερέτριας	100	GR2420030104030102
37	GRBW079149032	Ερέτρια Ανατολικά 1	Ερέτριας	2500	GR2420110104110201
38	GRBW079149035	Ερέτρια Ανατολικά 2	Ερέτριας	400	GR2420110104110301
39	GRBW079149033	ΕΟΤ Ερέτριας	Ερέτριας	400	GR2420110104110401
40	GRBW079149036	Μαλακώντα 1	Ερέτριας	100	GR2420110104110501
41	GRBW079149038	Μαλακώντα 2	Ερέτριας	160	GR2420110104110601
42	GRBW079149039	Μαλακώντα 3	Ερέτριας	350	GR2420110104110701
43	GRBW079144040	Αλυκή	Θηβαίων	750	GR2410311403110101
44	GRBW079144041	Σαράντης	Θηβαίων	600	GR2410311503110201
45	GRBW079150047	Άγιος Νικόλαος	Ιστιαίας - Αιδηψού	1380	GR2420020104020101
46	GRBW079150046	Λουτρά Αιδηψού 1	Ιστιαίας - Αιδηψού	400	GR2420020104020201
47	GRBW079150049	Λουτρά Αιδηψού 2	Ιστιαίας - Αιδηψού	260	GR2420020104020202
48	GRBW079150051	Πευκί	Ιστιαίας - Αιδηψού	1900	GR2420050104050402
49	GRBW079150051	Πευκί	Ιστιαίας - Αιδηψού	800	GR2420050104050501
50	GRBW079150050	Βασιλικά	Ιστιαίας - Αιδηψού	3100	GR2420050504050102
51	GRBW079150044	Μαύρικα	Ιστιαίας - Αιδηψού	700	GR2420050804050201
52	GRBW079150053	Ταξιάρχης	Ιστιαίας - Αιδηψού	800	GR2420100404100302
53	GRBW079150042	Κανατάδικα	Ιστιαίας - Αιδηψού	3600	GR2420120104120101
54	GRBW079150045	Νέος Πύργος	Ιστιαίας - Αιδηψού	1000	GR2420120104120201
55	GRBW079150052	Νησιώτισσα	Ιστιαίας - Αιδηψού	450	GR2420250104250101
56	GRBW079150048	Ωρεοί	Ιστιαίας - Αιδηψού	200	GR2420250104250201
57	GRBW079150043	Γρεγολίμανο	Ιστιαίας - Αιδηψού	1120	GR2420270104620101
58	GRBW079151056	Αγία Παρασκευή	Καρύστου	80	GR2420130104130101
59	GRBW079151054	Γαλλίδα – Κάρυστος – Πιθάρι	Καρύστου	1600	GR2420130104130301
60	GRBW079151060	Κατσούλη	Καρύστου	450	GR2420130104130401
61	GRBW079151058	Κάβος Μαρμαρίου	Καρύστου	370	GR2420180104180101
62	GRBW079151061	Κόκκινη	Καρύστου	650	GR2420180104180201
63	GRBW079151057	Μαρμάρι	Καρύστου	130	GR2420180104180301
64	GRBW079151059	Φηγιάς	Καρύστου	1250	GR2420180104180501
65	GRBW079151055	Νέα Στύρα – Venus	Καρύστου	800	GR2420230404230101
66	GRBW079152063	Κάλαμος	Κύμης - Αλιβερίου	100	GR2420070304070101
67	GRBW079152066	Κορασίδα	Κύμης - Αλιβερίου	400	GR2420070304070201
68	GRBW079152068	Κακολίμανο	Κύμης - Αλιβερίου	100	GR2420090804090101
69	GRBW079152062	Πλατάνα - Λάτσες	Κύμης - Αλιβερίου	1000	GR2420160104160201
70	GRBW079152069	Σουτσίνι	Κύμης - Αλιβερίου	700	GR2420160104160401

α/α	Υφιστάμενος Κωδικός ακτής	Όνομα ακτής	Δήμος	Μήκος ακτής	Κωδικός αντιπροσωπευτικού σημείου δειγματοληψίας
71	GRBW079152067	Στόμιο	Κύμης - Αλιβερίου	1100	GR2420160904160301
72	GRBW079161074	Σκάλα Αταλάντης	Λοκρών	350	GR2440050106050102
73	GRBW079161081	Τραγάνα	Λοκρών	500	GR2440050706050201
74	GRBW079161079	Άη Γιάννης	Λοκρών	140	GR2440070106070101
75	GRBW079161076	Κέδρος	Λοκρών	1300	GR2440070106070201
76	GRBW079161071	Κυανή Ακτή Λιβανάτων	Λοκρών	250	GR2440070106070301
77	GRBW079161072	Σχοινιάς Λιβανάτων	Λοκρών	850	GR2440070106070401
78	GRBW079161080	Λιβριχιά – Σουβάλα	Λοκρών	900	GR2440070106070501
79	GRBW079161080	Λιβριχιά – Σουβάλα	Λοκρών	900	GR2440070106070601
80	GRBW079161070	Θεολόγος	Λοκρών	430	GR2440150106150102
81	GRBW079161077	Βλυχάδα	Λοκρών	350	GR2440150106150201
82	GRBW079161073	Λεκούνα	Λοκρών	280	GR2440150106150301
83	GRBW079153086	Κοχύλι	Μαντουδίου - Λίμνης - Αγίας Άννας	1100	GR2420100104100202
84	GRBW079153089	Ροβιές 2	Μαντουδίου - Λίμνης - Αγίας Άννας	1000	GR2420100404100101
85	GRBW079153087	Ροβιές 1	Μαντουδίου - Λίμνης - Αγίας Άννας	630	GR2420100404100301
86	GRBW079153088	Κυμάσι	Μαντουδίου - Λίμνης - Αγίας Άννας	400	GR2420140104140201
87	GRBW079153090	Πηλί	Μαντουδίου - Λίμνης - Αγίας Άννας	500	GR2420140204140301
88	GRBW079153085	Κρύα Βρύση	Μαντουδίου - Λίμνης - Αγίας Άννας	1000	GR2420140404140101
89	GRBW079153084	Αγίας Άννας	Μαντουδίου - Λίμνης - Αγίας Άννας	4700	GR2420210104210101
90	GRBW079153082	Φραγκάκη - Αχλάδι	Μαντουδίου - Λίμνης - Αγίας Άννας	1500	GR2420210304210201
91	GRBW079163092	Ασπρονέρι	Μώλου - Αγ. Κωνσταντίνου	1900	GR2440030106030101
92	GRBW079163095	Motel Λεβέντη	Μώλου - Αγ. Κωνσταντίνου	110	GR2440030106030201
93	GRBW079163091	Δυτική Πλαζ Αγίου Κωνσταντίνου	Μώλου - Αγ. Κωνσταντίνου	400	GR2440030106030301
94	GRBW079163093	Δυτική Παραλία Πλάκας	Μώλου - Αγ. Κωνσταντίνου	400	GR2440120106120102
95	GRBW079163094	Καμένα Βούρλα	Μώλου - Αγ. Κωνσταντίνου	650	GR2440120106120201
96	GRBW079163096	Camping EOT Καμένων Βούρλων	Μώλου - Αγ. Κωνσταντίνου	780	GR2440120106120301

α/α	Υφιστάμενος Κωδικός ακτής	Όνομα ακτής	Δήμος	Μήκος ακτής	Κωδικός αντιπροσωπευτικού σημείου δειγματοληψίας
97	GRBW079154134	Καρεφλού	Σκύρου	800	GR2420220104220101
98	GRBW079154127	Άγιος Φωκάς	Σκύρου	120	GR2420220104220201
99	GRBW079154131	Ασπούς	Σκύρου	350	GR2420220104220301
100	GRBW079154126	Ατσίτσα	Σκύρου	60	GR2420220104220401
101	GRBW079154125	Αχερούνες	Σκύρου	250	GR2420220104220501
102	GRBW079154132	Αχίλλι	Σκύρου	250	GR2420220104220601
103	GRBW079154133	Γιαλός	Σκύρου	960	GR2420220104220701
104	GRBW079154129	Γυρίσματα	Σκύρου	1200	GR2420220104220801
105	GRBW079154124	Καλαμίτσα	Σκύρου	800	GR2420220104220901
106	GRBW079154130	Κυρά Παναγιά	Σκύρου	120	GR2420220104221001
107	GRBW079154128	Πεύκος	Σκύρου	320	GR2420220104221101
108	GRBW079164147	Ναυτικός Όμιλος Ραχών	Στυλίδας	250	GR2440100106100602
109	GRBW079164136	Φάρος Ραχών	Στυλίδας	1550	GR2440100106100701
110	GRBW079164135	Ράχες	Στυλίδας	300	GR2440100106100801
111	GRBW079164140	Παραλία Αχινού	Στυλίδας	1300	GR2440100206100101
112	GRBW079164142	Κουβέλα	Στυλίδας	600	GR2440100206100401
113	GRBW079164149	Αχλάδι	Στυλίδας	650	GR2440100306100201
114	GRBW079164149	Αχλάδι	Στυλίδας	750	GR2440100306100301
115	GRBW079164138	Καραβόμυλος	Στυλίδας	200	GR2440100406100501
116	GRBW079164143	Καραβόμυλος Δυτικά	Στυλίδας	1350	GR2440100406100502
117	GRBW079164139	Πελασγία Δυτικά	Στυλίδας	130	GR2440190106190301
118	GRBW079164148	Πελασγία Ανατολικά	Στυλίδας	850	GR2440190106190401
119	GRBW079164137	Γλύφα Δυτικά	Στυλίδας	270	GR2440190306190101
120	GRBW079164146	Γλύφα Ανατολικά	Στυλίδας	250	GR2440190306190201
121	GRBW079164141	Μελίσσια	Στυλίδας	600	GR2440210106210201
122	GRBW079164150	Άγιος Ιωάννης	Στυλίδας	450	GR2440210106210301
123	GRBW079164144	Αγία Μαρίνα	Στυλίδας	230	GR2440210206210101
124	GRBW079147152	Δήλεσι	Τανάγρας	190	GR2410160103160101
125	GRBW079147151	Πλάκα Δήλεσι	Τανάγρας	400	GR2410160103160102
126	GRBW079155159	Λιανή Άμμος	Χαλκιδέων	1000	GR2420010104010101
127	GRBW079155162	Σουβάλα	Χαλκιδέων	300	GR2420010104010301
128	GRBW079155167	Αστέρια Χαλκίδας	Χαλκιδέων	150	GR2420010104010401
129	GRBW079155163	Παπαθανασίου	Χαλκιδέων	220	GR2420010104010501
130	GRBW079155157	Κουρέντι	Χαλκιδέων	300	GR2420010104010601
131	GRBW079155165	Άγιος Μηνάς	Χαλκιδέων	40	GR2420040104040101
132	GRBW079155156	Αλυκές Δροσιά	Χαλκιδέων	1000	GR2420040104040202
133	GRBW079155153	Λουκίσια	Χαλκιδέων	2000	GR2420040204040302
134	GRBW079155154	Αυλίδα Βόρεια	Χαλκιδέων	150	GR2420060304060101
135	GRBW079155155	Παραλία Αυλίδας	Χαλκιδέων	80	GR2420060304060102

α/α	Υφιστάμενος Κωδικός ακτής	Όνομα ακτής	Δήμος	Μήκος ακτής	Κωδικός αντιπροσωπευτικού σημείου δειγματοληψίας
136	GRBW079155164	Φάρος Αυλίδας	Χαλκιδέων	700	GR2420060304060201
137	GRBW079155158	Λευκαντί	Χαλκιδέων	900	GR2420170104170101
138	GRBW079155160	Νέα Λάμψακος	Χαλκιδέων	200	GR2420170504170201
139	GRBW079155166	Καλάμια	Χαλκιδέων	1000	GR2420200104200101
140	GRBW079155161	Νέα Αρτάκη	Χαλκιδέων	600	GR2420200104200201



Σχήμα 4.1: Ποσοστιαία κατανομή των ακτών και των σημείων δειγματοληψίας στους Δήμους της Περιφέρειας Στερεάς Ελλάδας σύμφωνα με το προτεινόμενο δίκτυο παρακολούθησης.

Η γενική εικόνα του δικτύου παρακολούθησης στο υφιστάμενο και το προτεινόμενο δεν αλλάζει ουσιαστικά, ενώ λεπτομερή στοιχεία για τις προτεινόμενες τροποποιήσεις παρουσιάζονται στη συνέχεια, όπου παρουσιάζεται ο τρόπος διαχείρισης:

- των ακτών με ένα σημείο δειγματοληψίας και
- των ακτών με περισσότερα του ενός σημεία δειγματοληψίας

4.2. ΑΚΤΕΣ ΜΕ ΕΝΑ ΣΗΜΕΙΟ ΔΕΙΓΜΑΤΟΛΗΨΙΑΣ

Το δίκτυο παρακολούθησης υδάτων κλύμησης της Περιφέρειας Στερεάς Ελλάδας για το έτος 2013 περιλαμβάνει 118 ακτές, που έχουν έκαστη ένα σημείο δειγματοληψίας (Πίνακας 4.2.1).

Για έντεκα από τις ακτές προτείνεται να μετατοπιστούν τα σημεία δειγματοληψίας τους σε πιο αντιπροσωπευτικές θέσεις, όπου παρουσιάζεται μεγαλύτερη συγκέντρωση λουομένων. Επίσης σε 24 από τις ακτές διορθώθηκαν οι συντεταγμένες των σημείων δειγματοληψίας τους ώστε να απεικονίζονται σωστά στις ταυτότητές, ενώ σε 15 ακτές διορθώθηκαν τα πολύγωνα τους, ώστε να απεικονίζονται ορθότερα στην ταυτότητα της ακτής.

Πίνακας 4.2.1: Προτεινόμενες αλλαγές στο δίκτυο παρακολούθησης υδάτων για τις ακτές που έχουν ένα σημείο δειγματοληψίας

α/α	Υφιστάμενος κωδικός ακτής	Όνομα ακτής	Δήμος	Κωδικός σημείου δειγματοληψίας	Μήκος ακτής	Αλλαγές
1	GRBW079165025	Κεντρί 1	Δελφών	GR2450030107030201	30	
2	GRBW079165019	Ακτή Καλαφάτη	Δελφών	GR2450030107030301	150	
3	GRBW079165022	Κεντρί 2	Δελφών	GR2450030107030401	50	Διόρθωση συντεταγμένων καθώς είχε λάθος συντεταγμένες στην απεικόνιση της ταυτότητας
4	GRBW079165024	Όμιλος Γαλαξιδίου	Δελφών	GR2450030107030501	120	Τροποποίηση πολυγώνου
5	GRBW049165014	Άγιοι Πάντες	Δελφών	GR2450030207030101	320	Διόρθωση συντεταγμένων καθώς είχε λάθος συντεταγμένες στην απεικόνιση της ταυτότητας
6	GRBW079165026	Βραχάκια	Δελφών	GR2450080207080201	450	Μετακίνηση σημείου δειγματοληψίας σε πιο αντιπροσωπευτική θέση (Μεγαλύτερη συγκέντρωση λουομένων και μεγαλύτερος κίνδυνος ρύπανσης) - Τροποποίηση πολυγώνου
7	GRBW079148018	Λιμνιώνας	Διρφύων - Μεσσαπίων	GR2420190204190101	500	
8	GRBW079148017	Δάφνη	Διρφύων - Μεσσαπίων	GR2420190804190301	1000	Διόρθωση συντεταγμένων καθώς είχε λάθος συντεταγμένες στην απεικόνιση της ταυτότητας
9	GRBW079148016	Πολιτικά	Διρφύων - Μεσσαπίων	GR2420191104190201	1700	Τροποποίηση πολυγώνου
10	GRBW079143031	Άγιος Νικόλαος	Διστόμου-Αράχοβας - Αντίκυρας	GR2410080103080101	500	
11	GRBW079143029	Δίστομο	Διστόμου-Αράχοβας - Αντίκυρας	GR2410080103080201	1100	
12	GRBW079143030	Άγιος Ισίδωρος	Διστόμου-Αράχοβας - Αντίκυρας	GR2410190103610101	380	
13	GRBW079143028	Αντίκυρα	Διστόμου-Αράχοβας - Αντίκυρας	GR2410190103610201	300	Διόρθωση συντεταγμένων καθώς είχε λάθος συντεταγμένες στην απεικόνιση της ταυτότητας
14	GRBW049166023	Σεργούλα	Δωρίδος	GR2450070107070401	600	Διόρθωση συντεταγμένων καθώς είχε λάθος συντεταγμένες στην απεικόνιση της ταυτότητας
15	GRBW049166018	Χιλιαδού	Δωρίδος	GR2450070707070601	1400	
16	GRBW049166024	Μαραθιά	Δωρίδος	GR2450070807070201	200	Διόρθωση συντεταγμένων καθώς είχε λάθος συντεταγμένες στην απεικόνιση της ταυτότητας
17	GRBW049166025	Κάτω Μαραθιά	Δωρίδος	GR2450070907070101	400	
18	GRBW049166027	Μοναστηράκι	Δωρίδος	GR2450070907070301	500	Μετακίνηση σημείου δειγματοληψίας σε πιο αντιπροσωπευτική θέση (Μεγαλύτερη

α/α	Υφιστάμενος κωδικός ακτής	Όνομα ακτής	Δήμος	Κωδικός σημείου δειγματοληψίας	Μήκος ακτής	Αλλαγές
						συγκέντρωση λουομένων και μεγαλύτερος κίνδυνος ρύπανσης)
19	GRBW049166017	Σεργούλα – Πλατανιά	Δωρίδος	GR2450071307070501	600	
20	GRBW049166019	Γλυφάδα	Δωρίδος	GR2450120207120402	50	Διόρθωση συντεταγμένων καθώς είχε λάθος συντεταγμένες στην απεικόνιση της ταυτότητας
21	GRBW049166015	Άγιος Νικόλαος	Δωρίδος	GR2450120407120201	300	Διόρθωση συντεταγμένων καθώς είχε λάθος συντεταγμένες στην απεικόνιση της ταυτότητας
22	GRBW049166026	Πάνορμο	Δωρίδος	GR2450120707120601	1500	Διόρθωση συντεταγμένων καθώς είχε λάθος συντεταγμένες στην απεικόνιση της ταυτότητας
23	GRBW049166029	Κλοβίνο	Δωρίδος	GR2450120807120101	850	Διόρθωση συντεταγμένων καθώς είχε λάθος συντεταγμένες στην απεικόνιση της ταυτότητας
24	GRBW049166022	Άγιος Σπυρίδωνας	Δωρίδος	GR2450120807120301	150	Διόρθωση συντεταγμένων καθώς είχε λάθος συντεταγμένες στην απεικόνιση της ταυτότητας.
25	GRBW049166028	Σπηλιά	Δωρίδος	GR2450120907120701	100	
26	GRBW049166016	Χάνια	Δωρίδος	GR2450120907121001	200	
27	GRBW079149034	Αμάруνθος 1	Ερέτριας	GR2420030104030101	520	Τροποποίηση πολυγώνου
28	GRBW079149037	Αμάруνθος 2	Ερέτριας	GR2420030104030102	100	
29	GRBW079149035	Ερέτρια Ανατολικά 2	Ερέτριας	GR2420110104110301	400	Μετακίνηση σημείου δειγματοληψίας σε πιο αντιπροσωπευτική θέση (Μεγαλύτερη συγκέντρωση λουομένων και μεγαλύτερος κίνδυνος ρύπανσης)
30	GRBW079149036	Μαλακώντα 1	Ερέτριας	GR2420110104110501	300	Τροποποίηση πολυγώνου - Μετακίνηση σημείου δειγματοληψίας σε πιο αντιπροσωπευτική θέση (Μεγαλύτερη συγκέντρωση λουομένων και μεγαλύτερος κίνδυνος ρύπανσης)
31	GRBW079149038	Μαλακώντα 2	Ερέτριας	GR2420110104110601	160	
32	GRBW079149039	Μαλακώντα 3	Ερέτριας	GR2420110104110701	350	
33	GRBW079144040	Αλυκή	Θηβαίων	GR2410311403110101	750	Διόρθωση συντεταγμένων καθώς είχε λάθος συντεταγμένες στην απεικόνιση της ταυτότητας.
34	GRBW079144041	Σαράντης	Θηβαίων	GR2410311503110201	600	
35	GRBW079150046	Λουτρά Αιδηψού 1	Ιστιαίας - Αιδηψού	GR2420020104020201	400	
36	GRBW079150049	Λουτρά Αιδηψού 2	Ιστιαίας - Αιδηψού	GR2420020104020202	260	

α/α	Υφιστάμενος κωδικός ακτής	Όνομα ακτής	Δήμος	Κωδικός σημείου δειγματοληψίας	Μήκος ακτής	Αλλαγές
37	GRBW079150044	Μαύρικα	Ιστιαίας - Αιδηψού	GR2420050804050201	700	
38	GRBW079150053	Ταξιάρχης	Ιστιαίας - Αιδηψού	GR2420100404100302	800	
39	GRBW079150042	Κανατάδικα	Ιστιαίας - Αιδηψού	GR2420120104120101	3600	
40	GRBW079150045	Νέος Πύργος	Ιστιαίας - Αιδηψού	GR2420120104120201	1000	
41	GRBW079150052	Νησιώτισσα	Ιστιαίας - Αιδηψού	GR2420250104250101	450	
42	GRBW079150048	Ωρεοί	Ιστιαίας - Αιδηψού	GR2420250104250201	200	
43	GRBW079150043	Γρεγολίμανο	Ιστιαίας - Αιδηψού	GR2420270104620101	1120	Τροποποίηση πολυγώνου
44	GRBW079151056	Αγία Παρασκευή	Καρύστου	GR2420130104130101	80	
45	GRBW079151060	Κατσούλη	Καρύστου	GR2420130104130401	450	
46	GRBW079151061	Κόκκινη	Καρύστου	GR2420180104180201	650	Διόρθωση συντεταγμένων καθώς είχε λάθος συντεταγμένες στην απεικόνιση της ταυτότητας
47	GRBW079151057	Μαρμάρι	Καρύστου	GR2420180104180301	130	
48	GRBW079151059	Φηγιάς	Καρύστου	GR2420180104180501	1250	Διόρθωση συντεταγμένων καθώς είχε λάθος συντεταγμένες στην απεικόνιση της ταυτότητας
49	GRBW079151055	Νέα Στύρα – Venus	Καρύστου	GR2420230404230101	800	
50	GRBW079152063	Κάλαμος	Κύμης - Αλιβερίου	GR2420070304070101	100	Διόρθωση συντεταγμένων καθώς είχε λάθος συντεταγμένες στην απεικόνιση της ταυτότητας
51	GRBW079152066	Κορασίδα	Κύμης - Αλιβερίου	GR2420070304070201	400	
52	GRBW079152068	Κακολίμανο	Κύμης - Αλιβερίου	GR2420090804090101	100	
53	GRBW079152062	Πλατάνα - Λάτσες	Κύμης - Αλιβερίου	GR2420160104160201	1000	Μετακίνηση σημείου δειγματοληψίας σε πιο αντιπροσωπευτική θέση (Μεγαλύτερη συγκέντρωση λουομένων και μεγαλύτερος κίνδυνος ρύπανσης) - Τροποποίηση πολυγώνου
54	GRBW079152069	Σουτσίνι	Κύμης - Αλιβερίου	GR2420160104160401	700	
55	GRBW079152067	Στόμιο	Κύμης - Αλιβερίου	GR2420160904160301	1100	
56	GRBW079161081	Τραγάνα	Λοκρών	GR2440050706050201	500	
57	GRBW079161079	Άη Γιάννης	Λοκρών	GR2440070106070101	140	
58	GRBW079161076	Κέδρος	Λοκρών	GR2440070106070201	1300	
59	GRBW079161071	Κυανή Ακτή Λιβανάτων	Λοκρών	GR2440070106070301	250	Διόρθωση συντεταγμένων καθώς είχε λάθος συντεταγμένες στην απεικόνιση της ταυτότητας
60	GRBW079161072	Σχοινιάς Λιβανάτων	Λοκρών	GR2440070106070401	850	
61	GRBW079161077	Βλυχάδα	Λοκρών	GR2440150106150201	350	

α/α	Υφιστάμενος κωδικός ακτής	Όνομα ακτής	Δήμος	Κωδικός σημείου δειγματοληψίας	Μήκος ακτής	Αλλαγές
62	GRBW079161073	Λεκούνα	Λοκρών	GR2440150106150301	280	
63	GRBW079153086	Κοχύλι	Μαντουδίου - Λίμνης - Αγίας Άννας	GR2420100104100202	1100	
64	GRBW079153089	Ροβιές 2	Μαντουδίου - Λίμνης - Αγίας Άννας	GR2420100404100101	1000	
65	GRBW079153088	Κυμάσι	Μαντουδίου - Λίμνης - Αγίας Άννας	GR2420140104140201	400	
66	GRBW079153090	Πηλί	Μαντουδίου - Λίμνης - Αγίας Άννας	GR2420140204140301	500	Μετακίνηση σημείου δειγματοληψίας σε πιο αντιπροσωπευτική θέση (Μεγαλύτερη συγκέντρωση λουομένων και μεγαλύτερος κίνδυνος ρύπανσης)
67	GRBW079153085	Κρύα Βρύση	Μαντουδίου - Λίμνης - Αγίας Άννας	GR2420140404140101	1000	
68	GRBW079153084	Αγίας Άννας	Μαντουδίου - Λίμνης - Αγίας Άννας	GR2420210104210101	4700	
69	GRBW079153082	Φραγκάκη - Αχλάδι	Μαντουδίου - Λίμνης - Αγίας Άννας	GR2420210304210201	1500	
70	GRBW079163092	Ασπρονέρι	Μώλου - Αγ. Κωνσταντίνου	GR2440030106030101	1900	
71	GRBW079163095	Motel Λεβέντη	Μώλου - Αγ. Κωνσταντίνου	GR2440030106030201	110	
72	GRBW079163091	Δυτική Πλαζ Αγίου Κωνσταντίνου	Μώλου - Αγ. Κωνσταντίνου	GR2440030106030301	400	Αλλαγή ονόματος κατόπιν αποφάσεως της Δ/νσης Υδάτων Στερεάς Ελλάδας
73	GRBW079163093	Δυτική Παραλία Πλάκας	Μώλου - Αγ. Κωνσταντίνου	GR2440120106120102	400	Αλλαγή ονόματος κατόπιν αποφάσεως της Δ/νσης Υδάτων Στερεάς Ελλάδας
74	GRBW079154134	Καρεφλού	Σκύρου	GR2420220104220101	800	Μετακίνηση σημείου δειγματοληψίας σε πιο αντιπροσωπευτική θέση (Μεγαλύτερος κίνδυνος ρύπανσης)
75	GRBW079154127	Άγιος Φωκάς	Σκύρου	GR2420220104220201	120	
76	GRBW079154131	Ασπούς	Σκύρου	GR2420220104220301	350	
77	GRBW079154126	Ατσιτσα	Σκύρου	GR2420220104220401	60	
78	GRBW079154125	Αχερούνες	Σκύρου	GR2420220104220501	250	

α/α	Υφιστάμενος κωδικός ακτής	Όνομα ακτής	Δήμος	Κωδικός σημείου δειγματοληψίας	Μήκος ακτής	Αλλαγές
79	GRBW079154132	Αχίλλι	Σκύρου	GR2420220104220601	250	
80	GRBW079154133	Γιαλός	Σκύρου	GR2420220104220701	960	Τροποποίηση πολυγώνου
81	GRBW079154129	Γυρίσματα	Σκύρου	GR2420220104220801	1200	
82	GRBW079154124	Καλαμίτσα	Σκύρου	GR2420220104220901	800	
83	GRBW079154130	Κυρά Παναγιά	Σκύρου	GR2420220104221001	120	
84	GRBW079154128	Πεύκος	Σκύρου	GR2420220104221101	320	
85	GRBW079164147	Ναυτικός Όμιλος Ραχών	Στυλίδας	GR2440100106100602	250	Μετακίνηση σημείου δειγματοληψίας σε πιο αντιπροσωπευτική θέση (Μεγαλύτερη συγκέντρωση λουομένων και μεγαλύτερος κίνδυνος ρύπανσης)
86	GRBW079164136	Φάρος Ραχών	Στυλίδας	GR2440100106100701	1550	Μετακίνηση σημείου δειγματοληψίας σε πιο αντιπροσωπευτική θέση (Μεγαλύτερη συγκέντρωση λουομένων και μεγαλύτερος κίνδυνος ρύπανσης) - Τροποποίηση πολυγώνου
87	GRBW079164135	Ράχες	Στυλίδας	GR2440100106100801	300	
88	GRBW079164140	Παραλία Αχινού	Στυλίδας	GR2440100206100101	1300	
89	GRBW079164142	Κουβέλα	Στυλίδας	GR2440100206100401	600	
90	GRBW079164138	Καραβόμυλος	Στυλίδας	GR2440100406100501	200	Διόρθωση συντεταγμένων καθώς είχε λάθος συντεταγμένες στην απεικόνιση της ταυτότητας
91	GRBW079164143	Καραβόμυλος Δυτικά	Στυλίδας	GR2440100406100502	1350	Τροποποίηση πολυγώνου
92	GRBW079164139	Πελασγία Δυτικά	Στυλίδας	GR2440190106190301	130	Μετακίνηση σημείου δειγματοληψίας σε πιο αντιπροσωπευτική θέση (Μεγαλύτερη συγκέντρωση λουομένων και μεγαλύτερος κίνδυνος ρύπανσης) - Τροποποίηση πολυγώνου
93	GRBW079164148	Πελασγία Ανατολικά	Στυλίδας	GR2440190106190401	850	
94	GRBW079164137	Γλύφα Δυτικά	Στυλίδας	GR2440190306190101	270	
95	GRBW079164146	Γλύφα Ανατολικά	Στυλίδας	GR2440190306190201	250	
96	GRBW079164141	Μελίσσια	Στυλίδας	GR2440210106210201	600	
97	GRBW079164150	Άγιος Ιωάννης	Στυλίδας	GR2440210106210301	450	Διόρθωση συντεταγμένων καθώς είχε λάθος συντεταγμένες στην απεικόνιση της ταυτότητας - Τροποποίηση πολυγώνου

α/α	Υφιστάμενος κωδικός ακτής	Όνομα ακτής	Δήμος	Κωδικός σημείου δειγματοληψίας	Μήκος ακτής	Αλλαγές
98	GRBW079164144	Αγία Μαρίνα	Στυλίδας	GR2440210206210101	230	Διόρθωση συντεταγμένων καθώς είχε λάθος συντεταγμένες στην απεικόνιση της ταυτότητας
99	GRBW079147152	Δήλεσι	Τανάγρας	GR2410160103160101	190	Μετακίνηση σημείου δειγματοληψίας σε πιο αντιπροσωπευτική θέση (Μεγαλύτερη συγκέντρωση λουομένων και μεγαλύτερος κίνδυνος ρύπανσης) - Τροποποίηση πολυγώνου
100	GRBW079147151	Πλάκα Δήλεσι	Τανάγρας	GR2410160103160102	400	
101	GRBW079155159	Λιανή Άμμος	Χαλκιδέων	GR2420010104010101	1000	Διόρθωση συντεταγμένων καθώς είχε λάθος συντεταγμένες στην απεικόνιση της ταυτότητας
102	GRBW079155162	Σουβάλα	Χαλκιδέων	GR2420010104010301	300	
103	GRBW079155167	Αστέρια Χαλκίδας	Χαλκιδέων	GR2420010104010401	150	Διόρθωση συντεταγμένων καθώς είχε λάθος συντεταγμένες στην απεικόνιση της ταυτότητας
104	GRBW079155163	Παπαθανασίου	Χαλκιδέων	GR2420010104010501	220	
105	GRBW079155157	Κουρέντι	Χαλκιδέων	GR2420010104010601	300	Μετακίνηση σημείου δειγματοληψίας σε πιο αντιπροσωπευτική θέση (Μεγαλύτερη συγκέντρωση λουομένων και μεγαλύτερος κίνδυνος ρύπανσης)
106	GRBW079155165	Άγιος Μηνάς	Χαλκιδέων	GR2420040104040101	40	
107	GRBW079155154	Αυλίδα Βόρεια	Χαλκιδέων	GR2420060304060101	150	
108	GRBW079155155	Παραλία Αυλίδας	Χαλκιδέων	GR2420060304060102	80	
109	GRBW079155164	Φάρος Αυλίδας	Χαλκιδέων	GR2420060304060201	700	Διόρθωση συντεταγμένων καθώς είχε λάθος συντεταγμένες στην απεικόνιση της ταυτότητας
110	GRBW079155158	Λευκαντί	Χαλκιδέων	GR2420170104170101	900	
111	GRBW079155160	Νέα Λάμψακος	Χαλκιδέων	GR2420170504170201	200	Διόρθωση συντεταγμένων καθώς είχε λάθος συντεταγμένες στην απεικόνιση της ταυτότητας
112	GRBW079155166	Καλάμια	Χαλκιδέων	GR2420200104200101	1000	Τροποποίηση πολυγώνου
113	GRBW079155161	Νέα Αρτάκη	Χαλκιδέων	GR2420200104200201	600	Διόρθωση συντεταγμένων καθώς είχε λάθος συντεταγμένες στην απεικόνιση της ταυτότητας

4.3. ΑΚΤΕΣ ΜΕ ΠΕΡΙΣΣΟΤΕΡΑ ΣΗΜΕΙΑ ΔΕΙΓΜΑΤΟΛΗΨΙΑΣ

Το δίκτυο παρακολούθησης κολυμβητικών ακτών του 2013 περιλαμβάνει 23 κολυμβητικές ακτές που παρακολουθούνται με περισσότερα από ένα σημεία δειγματοληψίας. Σε 15 ακτές κολύμβησης, τα σημεία δειγματοληψίας τους συγχωνεύτηκαν έτσι ώστε η κάθε ακτή να παρακολουθείται από ένα αντιπροσωπευτικό σημείο. Παράλληλα 6 ακτές, όπου αντιστοιχούσαν 19 σημεία δειγματοληψίας, προτείνεται να διασπαστούν με αποτέλεσμα να προκύψουν συνολικά 12 ακτές κολύμβησης, με ισάριθμα αντιπροσωπευτικά σημεία δειγματοληψίας.

4.3.1. ΣΥΓΧΩΝΕΥΣΗ ΣΗΜΕΙΩΝ ΑΝΑ ΑΚΤΗ

Στις 15 ακτές του Πίνακα 4.3.2 το 2013 αντιστοιχούσαν 32 σημεία δειγματοληψίας. Στο νέο δίκτυο παρακολούθησης προτείνεται από τα 32 σημεία να διατηρηθούν τα 15 ως αντιπροσωπευτικά, ένα για κάθε ακτή (Πίνακες 4.3.2). Επίσης σε δυο ακτές διορθώθηκαν οι συντεταγμένες του αντιπροσωπευτικού σημείου τους, ώστε να απεικονίζεται σωστά στην ταυτότητα. Τέλος, σε 3 από τις ακτές προτείνεται η τροποποίηση των πολυγώνων, καθώς ένα τμήμα τους έχει άλλη επικρατούσα χρήση.

Πίνακας 4.3.1: Προτεινόμενα σημεία προς κατάργηση ως μη αντιπροσωπευτικά της ακτής

α/α	Κωδικός σημείου δειγματοληψίας	Περιγραφή σημείου δειγματοληψίας	Δήμος	Κωδικός ακτής	Όνομα ακτής
1	GR2450080107080101	ΚΕΝΤΡΟ ΑΚΤΗΣ	Δελφών	GRBW079165020	Άη Γιάννης
2	GR2450080107080301	ΚΕΝΤΡΟ ΑΚΤΗΣ	Δελφών	GRBW079165020	Άη Γιάννης
3	GR2450120107120501	ΔΕΞΙΑ ΜΑΡΙΝΑΣ ,ΕΝΑΝΤΙ ΑΚΑΛΥΠΤΟΥ ΧΩΡΟΥ	Δωρίδος	GRBW049166021	Ερατεινή
4	GR2420110104110101	ΕΝΑΝΤΙ ΞΕΝΟΔΟΧΕΙΟΥ ΠΕΡΙΓΙΑΛΙ	Ερέτριας	GRBW079149032	Ερέτρια Ανατολικά 1
5	GR2420110104110402	ΞΕΝΙΑ ΠΕΖΟΝΗΣΙ ΔΕΞΙΟ ΑΚΡΟ ΑΚΤΗΣ	Ερέτριας	GRBW079149033	ΕΟΤ Ερέτριας
6	GR2420020104020102	ΔΕΞΙΟ ΑΚΡΟ	Ιστιαίας - Αιδηψού	GRBW079150047	Άγιος Νικόλαος
7	GR2420050504050101	ΔΕΞΙΟ ΑΚΡΟ	Ιστιαίας - Αιδηψού	GRBW079150050	Βασιλικά
8	GR2420130104130201	ΚΕΝΤΡΟ ΑΚΤΗΣ	Καρύστου	GRBW079151054	Γαλλίδα – Κάρυστος – Πιθάρι
9	GR2420130104130501	ΚΕΝΤΡΟ ΑΚΤΗΣ	Καρύστου	GRBW079151054	Γαλλίδα – Κάρυστος – Πιθάρι
10	GR2420180104180401	ΚΕΝΤΡΟ ΑΚΤΗΣ	Καρύστου	GRBW079151058	Κάβος Μαρμαρίου
11	GR2440050106050101	ΤΑΒΕΡΝΑ 'ΣΚΑΛΑ'	Λοκρών	GRBW079161074	Σκάλα Αταλάντης
12	GR2440150106150101	ΤΑΒΕΡΝΑ ΛΕΛΟΥΔΑ Π.	Λοκρών	GRBW079161070	Θεολόγος
13	GR2420010104010201	ΜΕΣΟΝ ΔΗΜΟΤΙΚΗΣ ΠΛΑΖ	Μαντουδίου - Λίμνης - Αγίας Άννας	GRBW079153087	Ροβιές 1
14	GR2440120106120101	ΕΝΑΝΤΙ HOTEL 'ΑΡΓΩ'	Μώλου - Αγ. Κωνσταντίνου	GRBW079163094	Καμένα Βούρλα
15	GR2440120106120302	CAMPING ΕΟΤ ΔΕΞΙΟ ΑΚΡΟ ΑΚΤΗΣ	Μώλου - Αγ. Κωνσταντίνου	GRBW079163096	Camping ΕΟΤ Καμένων Βούρλων
16	GR2420040104040201	ΔΕΞΙΟ ΑΚΡΟ	Χαλκιδέων	GRBW079155156	Αλυκές Δροσιά
17	GR2420040204040301	ΑΡΙΣΤΕΡΟ ΑΚΡΟ	Χαλκιδέων	GRBW079155153	Λουκίσια

Πίνακας 4.3.2: Προτεινόμενες αλλαγές στο δίκτυο παρακολούθησης υδάτων για τις ακτές που έχουν παραπάνω από ένα σημείο δειγματοληψίας σημείο δειγματοληψίας.

α/α	Υφιστάμενος κωδικός ακτής	Όνομα ακτής	Δήμος	Κωδικός αντιπροσωπευτικού σημείου δειγματοληψίας	Αριθμός σημείων δειγματοληψίας (2013)	Μήκος ακτής	Αλλαγές
1	GRBW079165020	Άη Γιάννης	Δελφών	GR2450080207080801	3	650	Συγχώνευση και απεικόνιση αντιπροσωπευτικού σημείου δειγματοληψίας
2	GRBW049166021	Ερατεινή	Δωρίδος	GR2450120107120502	2	500	Συγχώνευση και απεικόνιση αντιπροσωπευτικού σημείου δειγματοληψίας - Τροποποίηση πολυγώνου, καθώς τα ανατολικά υπάρχει ένα αλιευτικό καταφύγιο
3	GRBW079149032	Ερέτρια Ανατολικά 1	Ερέτριας	GR2420110104110201	2	2500	Συγχώνευση και απεικόνιση αντιπροσωπευτικού σημείου δειγματοληψίας
4	GRBW079149033	ΕΟΤ Ερέτριας	Ερέτριας	GR2420110104110401	2	400	Συγχώνευση και απεικόνιση αντιπροσωπευτικού σημείου δειγματοληψίας
5	GRBW079150047	Άγιος Νικόλαος	Ιστιαίας - Αιδηψού	GR2420020104020101	2	1380	Συγχώνευση και απεικόνιση αντιπροσωπευτικού σημείου δειγματοληψίας
6	GRBW079150050	Βασιλικά	Ιστιαίας - Αιδηψού	GR2420050504050102	2	3100	Μεταφορά του σημείου στο τμήμα της ακτής που συγκεντρώνονται οι λουόμενοι
7	GRBW079151054	Γαλλίδα – Κάρυστος – Πιθάρι	Καρύστου	GR2420130104130301	3	1600	Τροποποίηση πολυγώνου
8	GRBW079151058	Κάβος Μαρμαρίου	Καρύστου	GR2420180104180101	2	370	Συγχώνευση και απεικόνιση αντιπροσωπευτικού σημείου δειγματοληψίας
9	GRBW079161074	Σκάλα Αταλάντης	Λοκρών	GR2440050106050102	2	350	Συγχώνευση και απεικόνιση αντιπροσωπευτικού σημείου δειγματοληψίας
10	GRBW079161070	Θεολόγος	Λοκρών	GR2440150106150102	2	430	Συγχώνευση και απεικόνιση αντιπροσωπευτικού σημείου δειγματοληψίας
11	GRBW079153087	Ροβιές 1	Μαντουδίου - Λίμνης - Αγίας Άνας	GR2420100404100301	2	630	Συγχώνευση και απεικόνιση αντιπροσωπευτικού σημείου δειγματοληψίας, το οποίο είχε λάθος

α/α	Υφιστάμενος κωδικός ακτής	Όνομα ακτής	Δήμος	Κωδικός αντιπροσωπευτικού σημείου δειγματοληψίας	Αριθμός σημείων δειγματοληψίας (2013)	Μήκος ακτής	Αλλαγές
							συντεταγμένες στην απεικόνιση στην ταυτότητα
12	GRBW079163094	Καμένα Βούρλα	Μώλου - Αγ. Κωνσταντίνου	GR2440120106120201	2	650	Συγχώνευση και απεικόνιση αντιπροσωπευτικού σημείου δειγματοληψίας
13	GRBW079163096	Camping EOT Καμένων Βούρλων	Μώλου - Αγ. Κωνσταντίνου	GR2440120106120301	2	780	Τροποποίηση πολυγώνου
14	GRBW079155156	Αλυκές Δροσιά	Χαλκιδέων	GR2420040104040202	2	1000	Συγχώνευση και απεικόνιση αντιπροσωπευτικού σημείου δειγματοληψίας, το οποίο είχε λάθος συντεταγμένες στην απεικόνιση στην ταυτότητα
15	GRBW079155153	Λουκίσια	Χαλκιδέων	GR2420040204040302	2	2000	Συγχώνευση και απεικόνιση αντιπροσωπευτικού σημείου δειγματοληψίας

4.3.2. ΔΙΑΧΩΡΙΣΜΟΣ ΑΚΤΩΝ

Στο αναθεωρημένο δίκτυο προτείνεται να διαχωριστούν έξι ακτές (Πίνακας 4.3.3) διαδικασία από την οποία προκύπτουν συνολικά 12 ακτές. Συγκριμένα:

- Στην ακτή Τροκαντερό – Αγκάλη – Ευαγγελίστρια (GRBW079165021) έχει κατασκευαστεί στο κέντρο της ένα αλιευτικό καταφύγιο με αποτέλεσμα να διαχωρίζει την ακτή σε δύο ξεχωριστές ακτές.
- Οι ακτές Ιτέα (GRBW079165023), Λιβριχιό – Σουβάλα (GRBW079161080), Πευκί (GRBW079150051) και Αχλάδι (GRBW079164149) προτείνεται να διασπαστούν σε δυο τμήματα για την καλύτερη παρακολούθηση τις ποιότητας των υδάτων. Λόγω της γεωμορφολογίας τους (ακρωτήρι), δύο ξεχωριστές ακτές σχηματίζονται σε κάθε περίπτωση, με την ποιότητα των υδάτων να επηρεάζεται από διαφορετικούς παράγοντες.
- Επίσης η ακτή Τολοφώνας (GRBW049166020) προτείνεται να διαχωριστεί σε δυο τμήματα καθώς έχει αυξημένες πιέσεις και αυξημένη συγκέντρωση λουομ ένων. Λόγω της έκτασης της και για την καλύτερη παρακολούθηση θα ήταν χρήσιμο να διατηρηθούν, από το δίκτυο παρακολούθησης 2013, δυο σημεία δειγματοληψίας.

Πίνακας 4.3.3: Προτεινόμενες ακτές που θα διασπαστούν και θα δημιουργηθούν καινούριες ακτές

α/α	Υφιστάμενος κωδικός ακτής	Όνομα ακτής	Δήμος	Κωδικός σημείου δειγματοληψίας	Μήκος ακτής	Αλλαγές	31
1	GRBW079165023	Ιτέα	Δελφών	GR2450080107080602	300	Διαχωρισμός ακτής - Συγχώνευση και απεικόνιση αντιπροσωπευτικού σημείου δειγματοληψίας	
2	GRBW079165023	Ιτέα	Δελφών	GR2450080107080701	440	Διαχωρισμός ακτής - Συγχώνευση και απεικόνιση αντιπροσωπευτικού σημείου δειγματοληψίας	
3	GRBW079165021	Τροκαντερό – Αγκάλη – Ευαγγελίστρια	Δελφών	GR2450080107080501	60	Διαχωρισμός ακτής - Συγχώνευση και απεικόνιση αντιπροσωπευτικού σημείου δειγματοληψίας	
4	GRBW079165021	Τροκαντερό – Αγκάλη – Ευαγγελίστρια	Δελφών	GR2450080107081101	250	Διαχωρισμός ακτής - Συγχώνευση και απεικόνιση αντιπροσωπευτικού σημείου δειγματοληψίας	
5	GRBW049166020	Τολοφώνας	Δωρίδος	GR2450120807120801	1500	Διαχωρισμός ακτής - Απεικόνιση αντιπροσωπευτικού σημείου δειγματοληψίας, το οποίο είχε λάθος συντεταγμένες στην απεικόνιση στην ταυτότητα	
6	GRBW049166020	Τολοφώνας	Δωρίδος	GR2450120807120802	360	Διαχωρισμός ακτής - Απεικόνιση αντιπροσωπευτικού σημείου δειγματοληψίας, το οποίο είχε λάθος συντεταγμένες στην απεικόνιση στην ταυτότητα	

α/α	Υφιστάμενος κωδικός ακτής	Όνομα ακτής	Δήμος	Κωδικός σημείου δειγματοληψίας	Μήκος ακτής	Αλλαγές
7	GRBW079150051	Πευκί	Ιστιαίας - Αιδηψού	GR2420050104050402	1900	Διαχωρισμός ακτής - Συγχώνευση και απεικόνιση αντιπροσωπευτικού σημείου δειγματοληψίας
8	GRBW079150051	Πευκί	Ιστιαίας - Αιδηψού	GR2420050104050501	800	Διαχωρισμός ακτής - Συγχώνευση και απεικόνιση αντιπροσωπευτικού σημείου δειγματοληψίας
9	GRBW079161080	Λιβριχιό – Σουβάλα	Λοκρών	GR2440070106070501	900	Διαχωρισμός ακτής
10	GRBW079161080	Λιβριχιό – Σουβάλα	Λοκρών	GR2440070106070601	900	Διαχωρισμός ακτής
11	GRBW079164149	Αχλάδι	Στυλίδας	GR2440100306100201	650	Διαχωρισμός ακτής - Συγχώνευση και απεικόνιση αντιπροσωπευτικού σημείου δειγματοληψίας
12	GRBW079164149	Αχλάδι	Στυλίδας	GR2440100306100301	750	Διαχωρισμός ακτής - Συγχώνευση και απεικόνιση αντιπροσωπευτικού σημείου δειγματοληψίας

Πίνακας 4.3.4: Προτεινόμενα σημεία προς κατάργηση ως μη αντιπροσωπευτικά της ακτής

α/α	Κωδικός σημείου δειγματοληψίας	Περιγραφή σημείου δειγματοληψίας	Δήμος	Κωδικός ακτής	Όνομα ακτής
1	GR2420050104050301	ΑΚΤΗ CAMPING 'ΠΟΥΛΙΑΔΗ'	Ιστιαίας - Αιδηψού	GRBW079150051	Πευκί
2	GR2420050104050401	ΚΟΙΝΟΤΙΚΗ ΠΛΑΖ	Ιστιαίας - Αιδηψού	GRBW079150051	Πευκί
3	GR2440100306100202	ΒΑΡ ΒΑΣΙΛΗΣ	Στυλίδας	GRBW079164149	Αχλάδι
4	GR2450080107080401	ΚΕΝΤΡΟ ΑΚΤΗΣ	Δελφών	GRBW079165023	Ιτέα
5	GR2450080107080601	ΞΕΝΙΑ ΙΤΕΑΣ ΑΡΙΣΤΕΡΟ ΑΚΡΟ ΑΚΤΗΣ	Δελφών	GRBW079165023	Ιτέα
6	GR2450080107081001	ΚΕΝΤΡΟ ΑΚΤΗΣ	Δελφών	GRBW079165023	Ιτέα
7	GR2450080107081201	ΝΟΤΙΑ ΑΓΚΥΡΟΒΟΛΙΟΥ	Δελφών	GRBW079165021	Τροκαντερό – Αγκάλη – Ευαγγελίστρια

5. ΠΡΟΤΕΙΝΟΜΕΝΕΣ ΑΚΤΕΣ ΠΡΟΣ ΑΠΕΝΤΑΞΗ ΛΟΓΩ ΑΛΛΑΓΗΣ ΧΡΗΣΗΣ

Από την διαδικασία της αναθεώρησης του δικτύου προτείνεται η απένταξη από το μητρώο παρακολούθησης επτά ακτών. Οι τέσσερις ακτές (GRBW079152065, GRBW079152064, GRBW079164145, GRBW079161078) έχουν ήδη προταθεί για απένταξη στην Τελική έκθεση Δημιουργίας Μητρώου Ταυτοτήτων Υδάτων Κολύμβησης 9/4/2012 (Υποκεφάλαιο 3.4.2 Ακτές με άλλη επικρατούσα χρήση, σελ. 25). Οι ακτές προς απένταξη είναι οι εξής:

1. GRBW079152065 - Αλιβέρι

Η κολυμβητική ακτή Αλιβέρι βρίσκεται στα βόρεια παράλια του Νότιου Ευβοϊκού Κόλπου, στο λιμάνι του ομώνυμου οικισμού. Η παράκτια ζώνη και ο θαλάσσιος πυθμένας αποτελείται από χονδρόκοκκο υλικό και άμμο. Η παράκτια ζώνη είναι μερικώς τροποποιημένη, καθώς στα δύο άκρα της έχουν κατασκευαστεί λιμενικές εγκαταστάσεις. Οι μόνες υποδομές που διαθέτει η ακτή είναι καλάθια και κάδους απορριμμάτων. Η ανέλκυση και καθέλκυση σκαφών είναι η κύρια δραστηριότητα επί της ακτής ενώ στα αβαθή αγκυροβολούν μικρές βάρκες. Η άμεση περιοχή της παραλίας έχει διάσπαρτη δόμηση. Η ακτή οριοθετείται από την ασφαλτοστρωμένη οδό Αλιβερίου - Πρασίνου.

Στο ανατολικό άκρο της βρίσκεται ο σταθμός ηλεκτροπαραγωγής της ΔΕΗ, ΑΗΣ Αλιβερίου, και οι λιμενικές εγκαταστάσεις αυτού για την εκφόρτωση πετρελαϊκών προϊόντων. Στο δυτικό άκρο της ακτής βρίσκεται το εμπορικό λιμάνι του Αλιβερίου.



Σύμφωνα με απόφαση του Αντιπεριφερειάρχη Υγείας της Περιφερειακής Ενότητας Ευβοίας, τον Αύγουστο του 2011, απαγορεύτηκε η χρήση των θαλάσσιων υδάτων για κολύμβηση

έμπροσθεν του υποσταθμού της ΔΕΗ Αλιβερίου, καθώς από τα αποτελέσματα εργαστηριακών αναλύσεων του Τμήματος Περιβαλλοντικής Υγιεινής και Υγειονομικού Ελέγχου της Δ/σης Δημόσιας Υγείας και Κοινωνικής Μέριμνας Π.Ε. Εύβοιας διαπιστώθηκε ότι δεν πληρούνται τα πρότυπα της κείμενης Νομοθεσίας για την ποιότητα των νερών κολύμβησης. Επίσης, ιστορικό ρύπανσης κατεγράφη στις 8/11/2006 στη θαλάσσια περιοχή του Αλιβερίου από ρήξη αγωγού του υποσταθμού της ΔΕΗ που μετέφερε μαζούτ.

Λαμβάνοντας υπόψη τις υφιστάμενες χρήσεις της παράκτιας περιοχής και τα ιστορικά δεδομένα που προαναφέρθηκαν, καθώς επίσης και το γεγονός ότι κατά την επιτόπια επίσκεψη δεν κατεγράφησαν λουόμενοι στην ακτή προτείνεται η κατάργηση από το πρόγραμμα παρακολούθησης των σημείων GR2420240104240101 ΑΡΙΣΤΕΡΟ ΑΚΡΟ, GR2420240104240103 ΔΕΞΙΟ ΑΚΡΟ και GR2420240104240102 ΚΕΝΤΡΟ ΑΚΤΗΣ.

2. GRBW079152064 - Καρνάγιο Κύμης

Η ακτή Καρνάγιο Κύμης βρίσκεται στα ανατολικά παράλια της Ευβοίας, περίπου 1,8 χλμ. νοτιοανατολικά του οικισμού της Κύμης και εντός του λιμανιού. Η ακτή αποτελεί το παράλιο τμήμα ενός τεχνητού κλειστού κολπίσκου. Η παράκτια ζώνη και ο θαλάσσιος πυθμένας καλύπτονται από άμμο σε συνδυασμό με χονδρόκοκκο υλικό. Η παράκτια ζώνη είναι ισχυρά τροποποιημένη λόγω της διαμόρφωσης της ακτής με αδρανή υλικά και σκυρόδεμα καθώς επίσης και της ύπαρξης των ραμπών ανέλκυσης και καθέλκυσης σκαφών. Στη θαλάσσια περιοχή υπάρχουν οι λιμενοβραχίονες που έχουν και το ρόλο κυματοθραύστη ως προς την ακτή.



Η παραλία δεν διαθέτει υποδομές για κολυμβητική χρήση, καθώς δεν χρησιμοποιείται για


κολύμβηση. Επί της ακτής λειτουργεί μονάδα ναυπήγησης και επισκευής σκαφών επαγγελματικών και αναψυχής (καρνάγιο), που αποτελεί και την επικρατέστερη χρήση επί της ακτής. Η άμεση περιοχή χαρακτηρίζεται κυρίως από εμπορική δραστηριότητα λόγω των λιμενικών εγκαταστάσεων. Η ακτή γειτνιάζει με το λιμένα της Κύμης στο οποίο προσδένουν επιβατικά πλοία και σκάφη αναψυχής.



Σύμφωνα με όσα προαναφέρθηκαν για τις επικρατούσες υφιστάμενες χρήσεις της παράκτιας περιοχής, καθώς επίσης και το γεγονός ότι κατά την επιτόπια επίσκεψη δεν κατεγράφησαν λουόμενοι στην ακτή, προτείνεται η κατάργηση από το πρόγραμμα παρακολούθησης του σημείου GR2420160104160101ΚΕΝΤΡΟ ΑΚΤΗΣ που παρακολουθείται από το 1992.

3. GRBW079164145 - Άγιος Ιωάννης Ραχών

Η ακτή Άγιος Ιωάννης Ραχών βρίσκεται στα βόρεια παράλια του Βορείου Ευβοϊκού Κόλπου, δυτικά του οικισμού Παραλία Ράχων. Η παράκτια ζώνη είναι ισχυρά τροποποιημένη και οριοθετείται από τον τοίχο αντιστήριξης της παράκτιας οδού χωρίς να αφήνει καθόλου χερσαίο τμήμα φυσικής παραλίας. Από την επιτόπια επίσκεψη και από μαρτυρίες κατοίκων διαπιστώνεται ότι η ακτή δεν χρησιμοποιείται για κολύμβηση. Στην άμεση περιοχή της ακτής υπάρχουν διάσπαρτες κατοικίες σε αγροτική γη.



Η ακτή παρακολουθείται από το 1995 στο σημείο δειγματοληψίας GR2440100106100601ENANTI ΚΑΤΑΣΚΗΝΩΣΗΣ ΜΠΟΥΚΑΛΗ, το οποίο προτείνεται να καταργηθεί.

4. GRBW079161078 - Βίβος Ανατολικά

36

Η κολυμβητική ακτή Βίβος Ανατολικά βρίσκεται στα ανατολικά παράλια του Κόλπου Αταλάντης. Η ακτή καταλαμβάνει το σύνολο ενός ανοικτού κόλπου μήκους 100μ. και έχει μέσο πλάτος 6 μ. και βόρειο προσανατολισμό. Χαρακτηριστικό της αποτελεί το εκκλησάκι της Παναγίας το οποίο βρίσκεται στο δυτικό άκρο της παραλίας. Η παράκτια ζώνη και ο θαλάσσιος πυθμένας είναι αμμώδεις. Τα ύδατα είναι αβαθή, ενώ η κλίση του πυθμένα είναι ομαλή (η ισοβαθής των 5 μ. βρίσκεται σε απόσταση 400 μ. από την ακτή). Η παραλία δεν είναι οργανωμένη αλλά διαθέτει καλάθια απορριμμάτων και λίγες σταθερές ομπρέλες. Στο νοτιοδυτικό τμήμα της ακτής εντοπίζεται ρέμα Πλασιάς, συνεχούς ροής. Η παραλία οριοθετείται από τον επαρχιακό δρόμο και παρόδια υπάρχουν εκτάσεις με καλαμιώνες, καλλιέργειες και ελαιώνες. Στο ανατολικό άκρο της παραλίας εντοπίζονται οι εγκαταστάσεις ενός κλειστού ιχθυογεννητικού σταθμού.

Η ακτή δεν παρουσιάζει αξιόλογη επισκεψιμότητα και λόγω των αβαθών υδάτων και της παρουσίας σε άμεση γειτνίαση των εγκαταστάσεων του ιχθυογεννητικού σταθμού



5. [GRBW079165027 – Κίρρα](#)

Η ακτή Κίρρα ανήκει στις βόρειες ακτές του Κορινθιακού Κόλπου. Πιο συγκεκριμένα, βρίσκεται στα ανατολικά παράλια του κόλπου Ιτέας (Κρυσσαίος Κόλπος) έμπροσθεν του οικισμού Κίρρα.

Η παραλία έχει μήκος 420 μέτρα, μέσο πλάτος μικρότερο από 5 μέτρα και νότιο προσανατολισμό. Η παράκτια ζώνη είναι ισχυρά τροποποιημένη, διότι κεντρικά της είναι κατασκευασμένο αλιευτικό καταφύγιο που καταλαμβάνει 150 μέτρα από το συνολικό μήκος της ακτής, ενώ τα παράλια ανατολικά του καταφυγίου είναι κρηπιδωμένα. Ο θαλάσσιος πυθμένας είναι σκυρώδης και έχει ήπια κλίση.

Η ακτή δεν είναι οργανωμένη και ως εκ τούτου στερείται των ανάλογων υποδομών. Παρ' όλα αυτά, οι λουόμενοι εξυπηρετούνται από παρακείμενα εστιατόρια και αναψυκτήρια. Στην παραλία ξεχωρίζει η παρουσία του αλιευτικού λιμένα, ενώ αν και η ακτή μπορεί να χρησιμοποιηθεί για κολύμβηση, δε συγκεντρώνει μεγάλο αριθμό λουομένων. Τέλος, η περιοχή είναι προσβάσιμη οδικώς αποκλειστικά με ιδιωτικά μέσα μεταφοράς.

Η άμεση περιοχή είναι οικιστική και παρουσιάζει συνεχή δόμηση και περιορισμένη βλάστηση.



Η ακτή παρακολουθείται από το 2002 στα σημεία δειγματοληψίας GR2450080207080901 ΠΛΑΤΕΙΑ ΚΙΡΡΑΣ, ΚΕΝΤΡΟ και GR2450080207080902 ΑΚΤΗ, ΕΝΑΝΤΙ ΟΙΚΙΑΣ ΣΚΡΟΥΠΗ τα οποία προτείνεται να καταργηθεί λόγω του μικρού αριθμού λουομένων που την επισκέπτονται.

6. [GRBW079161075 - Βίβος Δυτικά](#)

Η κολυμβητική ακτή Βίβος Δυτικά βρίσκεται στα νοτιοανατολικά παράλια του Κόλπου Αταλάντη και σε απόσταση 4,3 χλμ. βορειοανατολικά του οικισμού Τραγάνα. Η κολυμβητική

ακτή αποτελεί το παράλιο τμήμα ενός ανοιχτού κόλπου, μήκους 520 μ.. Η παραλία έχει μήκος 250 μ., μέσο πλάτος 5 μ. και προσανατολισμό βορειοανατολικό. Η παράκτια ζώνη και ο θαλάσσιος πυθμένας είναι βραχώδεις. Η παράκτια ζώνη είναι φυσική με σποραδική βλάστηση από πεύκα. Η πρόσβαση στην παραλία γίνεται μέσω δύσβατου δρόμου, και σκαλοπατιών. Η παραλία δεν είναι οργανωμένη. Αν και η ακτή χρησιμοποιείται για κολύμβηση, δεν παρουσιάζει αξιόλογη επισκεψιμότητα.

Ανάπη της ακτής υπάρχουν παραθεριστικές κατοικίες με έντονη φυσική βλάστηση. Η βλάστηση στην άμεση περιοχή αποτελείται από πεύκα, ελαιώνες και καλλιέργειες. Στα δυτικά και σε απόσταση 600 μ. από την ακτή υπάρχουν κλειστές εγκαταστάσεις μονάδας ιχθυοκαλλιεργειών.



Η ακτή παρακολουθείται από το 2002 στο σημείο δειγματοληψίας GR2440150106150402 ΠΛΗΣΙΟΝ ΙΧΘΥΟΚΛΩΒΩΝ το οποίο προτείνεται να καταργηθεί λόγω του μικρού αριθμού λουομένων που την επισκέπτονται.

7. GRBW079153083 – Λίμνη

Η κολυμβητική ακτή Λίμνη βρίσκεται στα δυτικά παράλια της Ευβοίας, στον όρμο Λίμνη. Η κολυμβητική ακτή έχει μήκος 110μ., μέσο πλάτος 20 μ. και έχει προσανατολισμό νοτιοδυτικό. Η παράκτια ζώνη και ο θαλάσσιος πυθμένας αποτελείται από χονδρόκοκκο υλικό. Η παράκτια ζώνη είναι μερικώς τροποποιημένη, καθώς η ακτή είναι οριοθετημένη στο νοτιοανατολικό άκρο με πρόβολο από σκυρόδεμα ενώ στο βορειοδυτικό άκρο της υπάρχουν λιμενικές εγκαταστάσεις. Η πρόσβαση στην παραλία γίνεται οδικώς μέσω της ασφαλτοστρωμένης οδούς Μονής Ταλατάκη, με ιδιωτικά και δημόσια μέσα μεταφοράς.

Η παραλία δεν είναι οργανωμένη αλλά διαθέτει ντους. Στο νοτιοανατολικό άκρο της ακτής υπάρχουν δυο ράμπες από σκυρόδεμα για την ανέλκυση και καθέλκυση μικρών σκαφών. Στην ακτή απαγορεύεται η κολύμβηση, καθώς είναι είσοδος- έξοδος λιμένος.

Η άμεση περιοχή είναι μερικώς οικιστικής καθώς στα βόρεια βρίσκεται ο οικισμός Λίμνη, ενώ η βλάστηση της αποτελείται από πεύκα, καλλιέργειες και ελαιώνες. Στα βορειοδυτικά της ακτής υπάρχει αλιευτικό καταφύγιο για μικρά σκάφη και μικρά αλιευτικά.





Η ακτή παρακολουθείται από το 2002 στο σημείο δειγματοληψίας GR2440150106150402 ΠΛΗΣΙΟΝ ΙΧΘΥΟΚΛΩΒΩΝ το οποίο προτείνεται να καταργηθεί καθώς είναι είσοδος- έξοδος λιμένος.

6. ΠΑΡΑΡΤΗΜΑ Α *(Δελτία παρουσίασης των αλλαγών για κάθε ακτή)*

ΠΕΡΙΦΕΡΕΙΑ: Περιφέρεια Στερεάς Ελλάδας

ΔΗΜΟΣ: Δελφών

ΟΝΟΜΑ ΑΚΤΗΣ: Άγιοι Πάντες

ΚΩΔΙΚΟΣ ΑΚΤΗΣ: GRBW049165014

ΥΦΙΣΤΑΜΕΝΗ ΚΑΤΑΣΤΑΣΗ



ΠΡΟΤΕΙΝΟΜΕΝΟ



ΑΙΤΙΟΛΟΓΙΑ ΠΡΟΤΕΙΝΟΜΕΝΗΣ ΑΛΛΑΓΗΣ:

Διόρθωση συντεταγμένων καθώς είχε λάθος συντεταγμένες στην απεικόνιση της ταυτότητας

⊙ Σημείο δειγματοληψίας

□ Όρια ακτής

1 cm = 32 meters



ΠΕΡΙΦΕΡΕΙΑ: Περιφέρεια Στερεάς Ελλάδας

ΔΗΜΟΣ: Δωρίδος

ΟΝΟΜΑ ΑΚΤΗΣ: Άγιος Νικόλαος

ΚΩΔΙΚΟΣ ΑΚΤΗΣ: GRBW049166015

ΥΦΙΣΤΑΜΕΝΗ ΚΑΤΑΣΤΑΣΗ



ΠΡΟΤΕΙΝΟΜΕΝΟ



ΑΙΤΙΟΛΟΓΙΑ ΠΡΟΤΕΙΝΟΜΕΝΗΣ ΑΛΛΑΓΗΣ:

Διόρθωση συντεταγμένων καθώς είχε λάθος συντεταγμένες στην απεικόνιση της ταυτότητας

⊙ Σημείο δειγματοληψίας

□ Όρια ακτής

1 cm = 23 meters



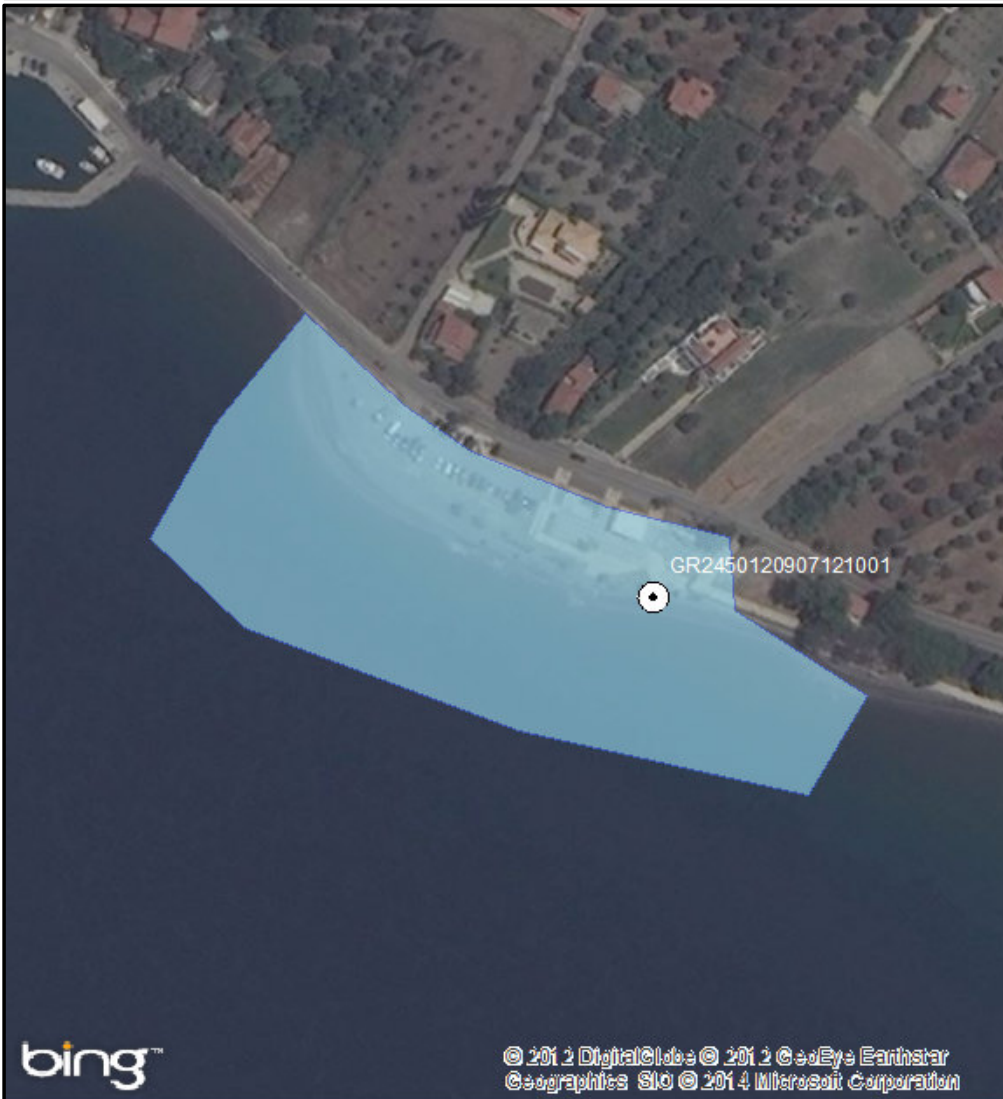
ΠΕΡΙΦΕΡΕΙΑ: Περιφέρεια Στερεάς Ελλάδας

ΔΗΜΟΣ: Δωρίδος

ΟΝΟΜΑ ΑΚΤΗΣ: Χάνια

ΚΩΔΙΚΟΣ ΑΚΤΗΣ: GRBW049166016

ΥΦΙΣΤΑΜΕΝΗ ΚΑΤΑΣΤΑΣΗ



ΠΡΟΤΕΙΝΟΜΕΝΟ



ΑΙΤΙΟΛΟΓΙΑ ΠΡΟΤΕΙΝΟΜΕΝΗΣ ΑΛΛΑΓΗΣ:

⊙ Σημείο δειγματοληψίας

□ Όρια ακτής

1 cm = 23 meters



ΠΕΡΙΦΕΡΕΙΑ: Περιφέρεια Στερεάς Ελλάδας

ΔΗΜΟΣ: Δωρίδος

ΟΝΟΜΑ ΑΚΤΗΣ: Σεργούλα – Πλατανιά

ΚΩΔΙΚΟΣ ΑΚΤΗΣ: GRBW049166017

ΥΦΙΣΤΑΜΕΝΗ ΚΑΤΑΣΤΑΣΗ



ΠΡΟΤΕΙΝΟΜΕΝΟ



ΑΙΤΙΟΛΟΓΙΑ ΠΡΟΤΕΙΝΟΜΕΝΗΣ ΑΛΛΑΓΗΣ:

⊙ Σημείο δειγματοληψίας

□ Όρια ακτής

1 cm = 58 meters



ΠΕΡΙΦΕΡΕΙΑ: Περιφέρεια Στερεάς Ελλάδας

ΔΗΜΟΣ: Δωρίδος

ΟΝΟΜΑ ΑΚΤΗΣ: Χιλιαδού

ΚΩΔΙΚΟΣ ΑΚΤΗΣ: GRBW049166018

ΥΦΙΣΤΑΜΕΝΗ ΚΑΤΑΣΤΑΣΗ



ΠΡΟΤΕΙΝΟΜΕΝΟ



ΑΙΤΙΟΛΟΓΙΑ ΠΡΟΤΕΙΝΟΜΕΝΗΣ ΑΛΛΑΓΗΣ:

⊙ Σημείο δειγματοληψίας

■ Όρια ακτής

1 cm = 112 meters



ΠΕΡΙΦΕΡΕΙΑ: Περιφέρεια Στερεάς Ελλάδας

ΔΗΜΟΣ: Δωρίδος

ΟΝΟΜΑ ΑΚΤΗΣ: Γλυφάδα

ΚΩΔΙΚΟΣ ΑΚΤΗΣ: GRBW049166019

ΥΦΙΣΤΑΜΕΝΗ ΚΑΤΑΣΤΑΣΗ



ΠΡΟΤΕΙΝΟΜΕΝΟ



ΑΙΤΙΟΛΟΓΙΑ ΠΡΟΤΕΙΝΟΜΕΝΗΣ ΑΛΛΑΓΗΣ:

Διόρθωση συντεταγμένων καθώς είχε λάθος συντεταγμένες στην απεικόνιση της ταυτότητας

⊙ Σημείο δειγματοληψίας

□ Όρια ακτής

1 cm = 5 meters



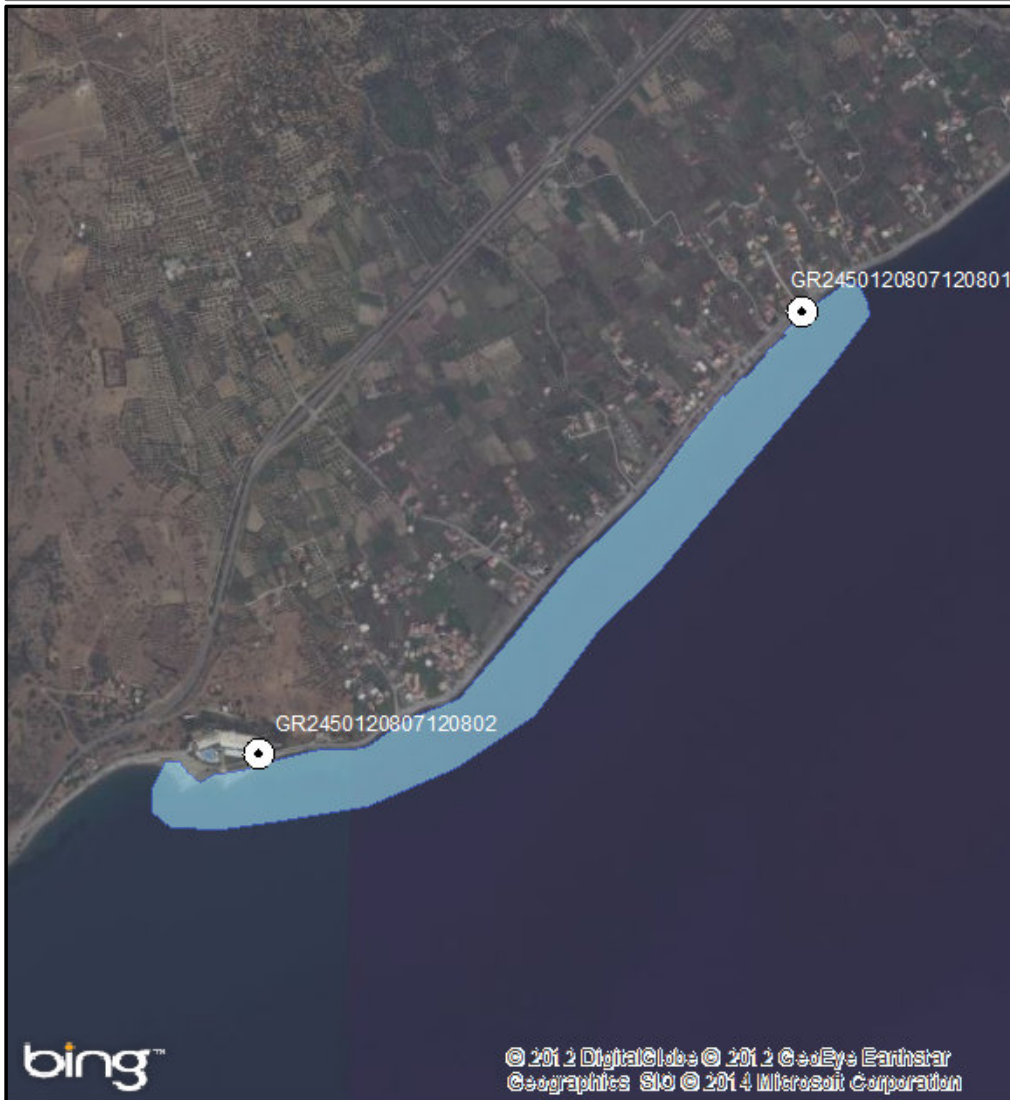
ΠΕΡΙΦΕΡΕΙΑ: Περιφέρεια Στερεάς Ελλάδας

ΔΗΜΟΣ: Δωρίδος

ΟΝΟΜΑ ΑΚΤΗΣ: Τολοφώνας

ΚΩΔΙΚΟΣ ΑΚΤΗΣ: GRBW049166020

ΥΦΙΣΤΑΜΕΝΗ ΚΑΤΑΣΤΑΣΗ



ΠΡΟΤΕΙΝΟΜΕΝΟ



ΑΙΤΙΟΛΟΓΙΑ ΠΡΟΤΕΙΝΟΜΕΝΗΣ ΑΛΛΑΓΗΣ:

Διαχωρισμός ακτής - Απεικόνιση αντιπροσωπευτικού σημείου δειγματοληψίας, το οποίο είχε λάθος συντεταγμένες στην απεικόνιση στην ταυτότητα

⊙ Σημείο δειγματοληψίας

□ Όρια ακτής

1 cm = 174 meters



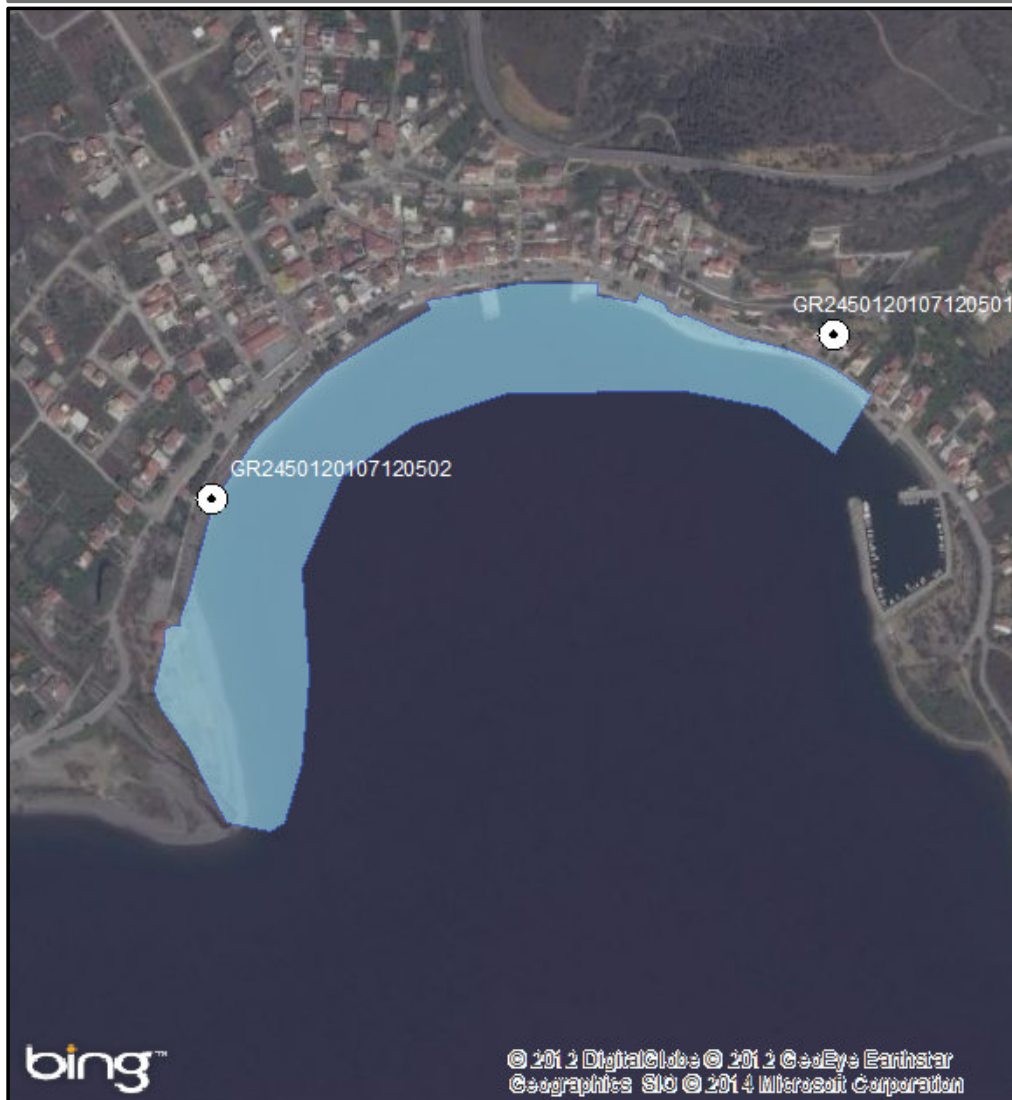
ΠΕΡΙΦΕΡΕΙΑ: Περιφέρεια Στερεάς Ελλάδας

ΔΗΜΟΣ: Δωρίδος


ΟΝΟΜΑ ΑΚΤΗΣ: Ερατεινή

ΚΩΔΙΚΟΣ ΑΚΤΗΣ: GRBW049166021

ΥΦΙΣΤΑΜΕΝΗ ΚΑΤΑΣΤΑΣΗ



ΠΡΟΤΕΙΝΟΜΕΝΟ



ΑΙΤΙΟΛΟΓΙΑ ΠΡΟΤΕΙΝΟΜΕΝΗΣ ΑΛΛΑΓΗΣ:

Συγχώνευση και απεικόνιση αντιπροσωπευτικού σημείου δειγματοληψίας - Τροποποίηση πολυγώνου, καθώς τα ανατολικά υπάρχει ένα αλιευτικό καταφύγιο

⊙ Σημείο δειγματοληψίας

□ Όρια ακτής

1 cm = 72 meters



ΠΕΡΙΦΕΡΕΙΑ: Περιφέρεια Στερεάς Ελλάδας

ΔΗΜΟΣ: Δωρίδος

ΟΝΟΜΑ ΑΚΤΗΣ: Άγιος Σπυρίδωνας

ΚΩΔΙΚΟΣ ΑΚΤΗΣ: GRBW049166022

ΥΦΙΣΤΑΜΕΝΗ ΚΑΤΑΣΤΑΣΗ



ΠΡΟΤΕΙΝΟΜΕΝΟ



ΑΙΤΙΟΛΟΓΙΑ ΠΡΟΤΕΙΝΟΜΕΝΗΣ ΑΛΛΑΓΗΣ:

Διόρθωση συντεταγμένων καθώς είχε λάθος συντεταγμένες στην απεικόνιση της ταυτότητας.

⊙ Σημείο δειγματοληψίας

□ Όρια ακτής

1 cm = 14 meters




ΠΕΡΙΦΕΡΕΙΑ: Περιφέρεια Στερεάς Ελλάδας

ΔΗΜΟΣ: Δωρίδος


ΟΝΟΜΑ ΑΚΤΗΣ: Σεργούλα

ΚΩΔΙΚΟΣ ΑΚΤΗΣ: GRBW049166023

ΥΦΙΣΤΑΜΕΝΗ ΚΑΤΑΣΤΑΣΗ



ΠΡΟΤΕΙΝΟΜΕΝΟ



ΑΙΤΙΟΛΟΓΙΑ ΠΡΟΤΕΙΝΟΜΕΝΗΣ ΑΛΛΑΓΗΣ:

Διόρθωση συντεταγμένων καθώς είχε λάθος συντεταγμένες στην απεικόνιση της ταυτότητας

⊙ Σημείο δειγματοληψίας

□ Όρια ακτής

1 cm = 48 meters



ΠΕΡΙΦΕΡΕΙΑ: Περιφέρεια Στερεάς Ελλάδας

ΔΗΜΟΣ: Δωρίδος

ΟΝΟΜΑ ΑΚΤΗΣ: Μαραθιά

ΚΩΔΙΚΟΣ ΑΚΤΗΣ: GRBW049166024

ΥΦΙΣΤΑΜΕΝΗ ΚΑΤΑΣΤΑΣΗ



ΠΡΟΤΕΙΝΟΜΕΝΟ



ΑΙΤΙΟΛΟΓΙΑ ΠΡΟΤΕΙΝΟΜΕΝΗΣ ΑΛΛΑΓΗΣ:

Διόρθωση συντεταγμένων καθώς είχε λάθος συντεταγμένες στην απεικόνιση της ταυτότητας

⊙ Σημείο δειγματοληψίας

■ Όρια ακτής

1 cm = 23 meters



ΠΕΡΙΦΕΡΕΙΑ: Περιφέρεια Στερεάς Ελλάδας

ΔΗΜΟΣ: Δωρίδος

ΟΝΟΜΑ ΑΚΤΗΣ: Κάτω Μαραθιά

ΚΩΔΙΚΟΣ ΑΚΤΗΣ: GRBW049166025

ΥΦΙΣΤΑΜΕΝΗ ΚΑΤΑΣΤΑΣΗ



ΠΡΟΤΕΙΝΟΜΕΝΟ



ΑΙΤΙΟΛΟΓΙΑ ΠΡΟΤΕΙΝΟΜΕΝΗΣ ΑΛΛΑΓΗΣ:

⊙ Σημείο δειγματοληψίας

■ Όρια ακτής

1 cm = 36 meters



ΠΕΡΙΦΕΡΕΙΑ: Περιφέρεια Στερεάς Ελλάδας

ΔΗΜΟΣ: Δωρίδος

ΟΝΟΜΑ ΑΚΤΗΣ: Πάνορμο

ΚΩΔΙΚΟΣ ΑΚΤΗΣ: GRBW049166026

ΥΦΙΣΤΑΜΕΝΗ ΚΑΤΑΣΤΑΣΗ



ΠΡΟΤΕΙΝΟΜΕΝΟ



ΑΙΤΙΟΛΟΓΙΑ ΠΡΟΤΕΙΝΟΜΕΝΗΣ ΑΛΛΑΓΗΣ:

Διόρθωση συντεταγμένων καθώς είχε λάθος συντεταγμένες στην απεικόνιση της ταυτότητας

⊙ Σημείο δειγματοληψίας

□ Όρια ακτής

1 cm = 112 meters



ΠΕΡΙΦΕΡΕΙΑ: Περιφέρεια Στερεάς Ελλάδας

ΔΗΜΟΣ: Δωρίδος

ΟΝΟΜΑ ΑΚΤΗΣ: Μοναστηράκι

ΚΩΔΙΚΟΣ ΑΚΤΗΣ: GRBW049166027

ΥΦΙΣΤΑΜΕΝΗ ΚΑΤΑΣΤΑΣΗ



ΠΡΟΤΕΙΝΟΜΕΝΟ



ΑΙΤΙΟΛΟΓΙΑ ΠΡΟΤΕΙΝΟΜΕΝΗΣ ΑΛΛΑΓΗΣ:

Μετακίνηση σημείου δειγματοληψίας σε πιο αντιπροσωπευτική θέση (Μεγαλύτερη συγκέντρωση λουομένων και μεγαλύτερος κίνδυνος ρύπανσης)

⊙ Σημείο δειγματοληψίας

■ Όρια ακτής

1 cm = 37 meters



ΠΕΡΙΦΕΡΕΙΑ: Περιφέρεια Στερεάς Ελλάδας

ΔΗΜΟΣ: Δωρίδος

ΟΝΟΜΑ ΑΚΤΗΣ: Σπηλιά

ΚΩΔΙΚΟΣ ΑΚΤΗΣ: GRBW049166028

ΥΦΙΣΤΑΜΕΝΗ ΚΑΤΑΣΤΑΣΗ



ΠΡΟΤΕΙΝΟΜΕΝΟ



ΑΙΤΙΟΛΟΓΙΑ ΠΡΟΤΕΙΝΟΜΕΝΗΣ ΑΛΛΑΓΗΣ:

⊙ Σημείο δειγματοληψίας

□ Όρια ακτής

1 cm = 10 meters




ΠΕΡΙΦΕΡΕΙΑ: Περιφέρεια Στερεάς Ελλάδας

ΔΗΜΟΣ: Δωρίδος


ΟΝΟΜΑ ΑΚΤΗΣ: Κλοβίνο

ΚΩΔΙΚΟΣ ΑΚΤΗΣ: GRBW049166029

ΥΦΙΣΤΑΜΕΝΗ ΚΑΤΑΣΤΑΣΗ



ΠΡΟΤΕΙΝΟΜΕΝΟ



ΑΙΤΙΟΛΟΓΙΑ ΠΡΟΤΕΙΝΟΜΕΝΗΣ ΑΛΛΑΓΗΣ:

Διόρθωση συντεταγμένων καθώς είχε λάθος συντεταγμένες στην απεικόνιση της ταυτότητας

⊙ Σημείο δειγματοληψίας

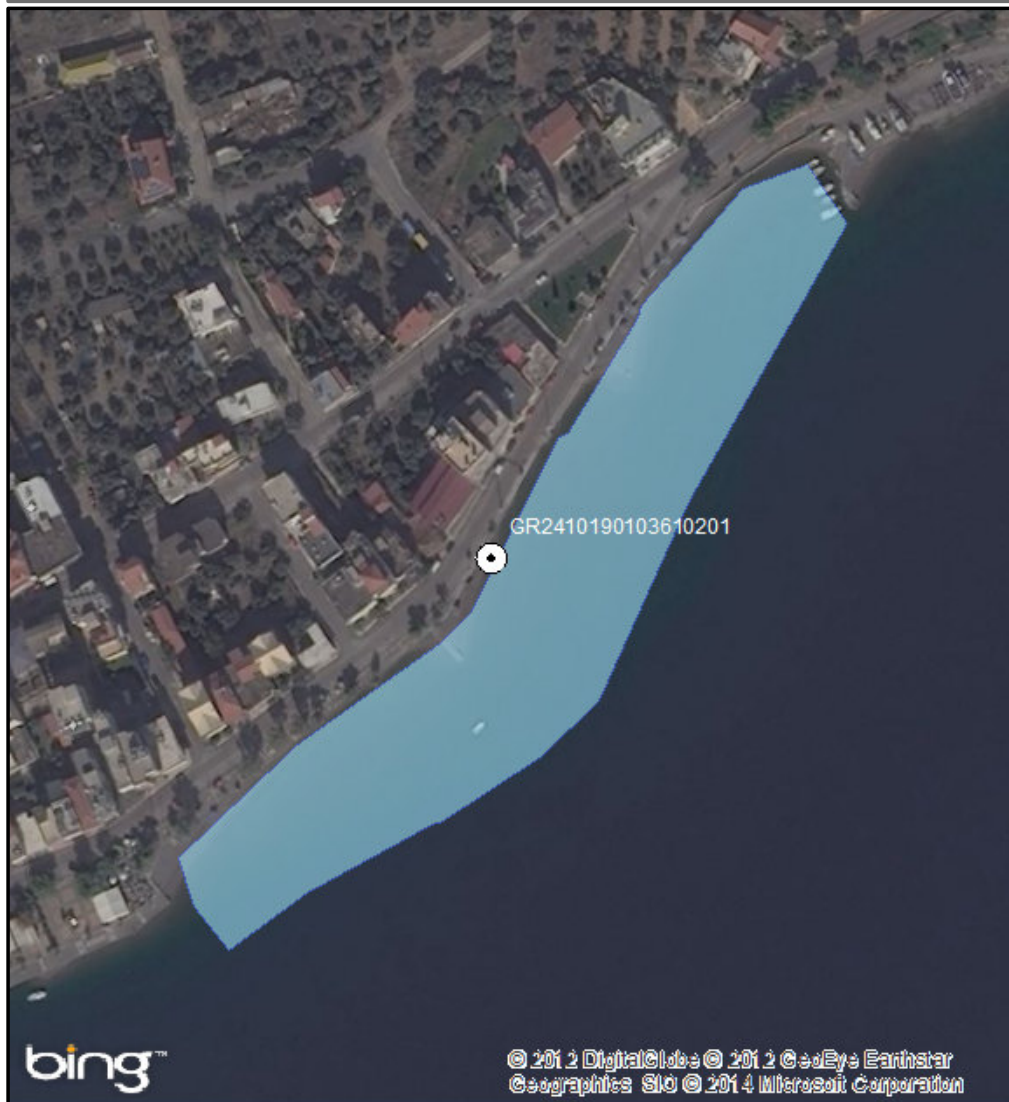
□ Όρια ακτής

1 cm = 81 meters

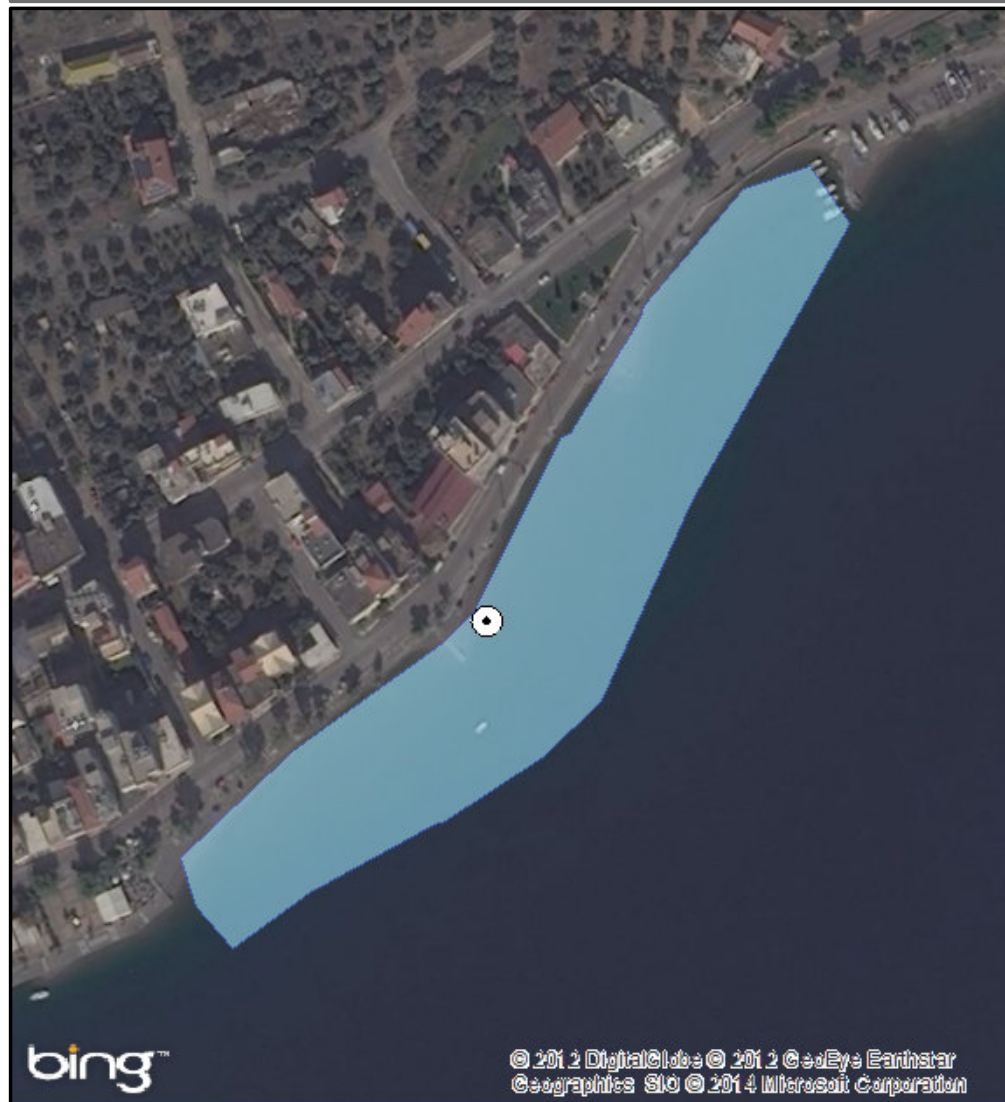


ΠΕΡΙΦΕΡΕΙΑ: Περιφέρεια Στερεάς Ελλάδας
ΔΗΜΟΣ: Διστόμου-Αράχοβας - Αντίκυρα
ΟΝΟΜΑ ΑΚΤΗΣ: Αντίκυρα
ΚΩΔΙΚΟΣ ΑΚΤΗΣ: GRBW079143028

ΥΦΙΣΤΑΜΕΝΗ ΚΑΤΑΣΤΑΣΗ



ΠΡΟΤΕΙΝΟΜΕΝΟ



ΑΙΤΙΟΛΟΓΙΑ ΠΡΟΤΕΙΝΟΜΕΝΗΣ ΑΛΛΑΓΗΣ:

Διόρθωση συντεταγμένων καθώς είχε λάθος συντεταγμένες στην απεικόνιση της ταυτότητας

⊙ Σημείο δειγματοληψίας


□ Όρια ακτής

1 cm = 25 meters




ΠΕΡΙΦΕΡΕΙΑ: Περιφέρεια Στερεάς Ελλάδας
ΔΗΜΟΣ: Διστόμου-Αράχοβας - Αντίκυρας
ΟΝΟΜΑ ΑΚΤΗΣ: Δίστομο
ΚΩΔΙΚΟΣ ΑΚΤΗΣ: GRBW079143029

ΥΦΙΣΤΑΜΕΝΗ ΚΑΤΑΣΤΑΣΗ



ΠΡΟΤΕΙΝΟΜΕΝΟ



ΑΙΤΙΟΛΟΓΙΑ ΠΡΟΤΕΙΝΟΜΕΝΗΣ ΑΛΛΑΓΗΣ:

⊙ Σημείο δειγματοληψίας


■ Όρια ακτής

1 cm = 123 meters




ΠΕΡΙΦΕΡΕΙΑ: Περιφέρεια Στερεάς Ελλάδας
ΔΗΜΟΣ: Διστόμου-Αράχοβας - Αντίκυρας
ΟΝΟΜΑ ΑΚΤΗΣ: Άγιος Ισίδωρος
ΚΩΔΙΚΟΣ ΑΚΤΗΣ: GRBW079143030

ΥΦΙΣΤΑΜΕΝΗ ΚΑΤΑΣΤΑΣΗ



ΠΡΟΤΕΙΝΟΜΕΝΟ




ΑΙΤΙΟΛΟΓΙΑ ΠΡΟΤΕΙΝΟΜΕΝΗΣ ΑΛΛΑΓΗΣ:

⊙ Σημείο δειγματοληψίας
■ Όρια ακτής
1 cm = 33 meters




ΠΕΡΙΦΕΡΕΙΑ: Περιφέρεια Στερεάς Ελλάδας
ΔΗΜΟΣ: Διστόμου-Αράχοβας - Αντίκυρας
ΟΝΟΜΑ ΑΚΤΗΣ: Άγιος Νικόλαος
ΚΩΔΙΚΟΣ ΑΚΤΗΣ: GRBW079143031

ΥΦΙΣΤΑΜΕΝΗ ΚΑΤΑΣΤΑΣΗ



ΠΡΟΤΕΙΝΟΜΕΝΟ



ΑΙΤΙΟΛΟΓΙΑ ΠΡΟΤΕΙΝΟΜΕΝΗΣ ΑΛΛΑΓΗΣ:

⊙ Σημείο δειγματοληψίας
■ Όρια ακτής
1 cm = 46 meters



ΠΕΡΙΦΕΡΕΙΑ: Περιφέρεια Στερεάς Ελλάδας

ΔΗΜΟΣ: Θηβαίων

ΟΝΟΜΑ ΑΚΤΗΣ: Αλυκή

ΚΩΔΙΚΟΣ ΑΚΤΗΣ: GRBW079144040

ΥΦΙΣΤΑΜΕΝΗ ΚΑΤΑΣΤΑΣΗ



ΠΡΟΤΕΙΝΟΜΕΝΟ



ΑΙΤΙΟΛΟΓΙΑ ΠΡΟΤΕΙΝΟΜΕΝΗΣ ΑΛΛΑΓΗΣ:

Διόρθωση συντεταγμένων καθώς είχε λάθος συντεταγμένες στην απεικόνιση της ταυτότητας.

⊙ Σημείο δειγματοληψίας

□ Όρια ακτής

1 cm = 67 meters



ΠΕΡΙΦΕΡΕΙΑ: Περιφέρεια Στερεάς Ελλάδας

ΔΗΜΟΣ: Θηβαίων

ΟΝΟΜΑ ΑΚΤΗΣ: Σαράντης

ΚΩΔΙΚΟΣ ΑΚΤΗΣ: GRBW079144041

ΥΦΙΣΤΑΜΕΝΗ ΚΑΤΑΣΤΑΣΗ



ΠΡΟΤΕΙΝΟΜΕΝΟ



ΑΙΤΙΟΛΟΓΙΑ ΠΡΟΤΕΙΝΟΜΕΝΗΣ ΑΛΛΑΓΗΣ:

⊙ Σημείο δειγματοληψίας

□ Όρια ακτής

1 cm = 61 meters



ΠΕΡΙΦΕΡΕΙΑ: Περιφέρεια Στερεάς Ελλάδας

ΔΗΜΟΣ: Τανάγρας

ΟΝΟΜΑ ΑΚΤΗΣ: Πλάκα Δήλεσι

ΚΩΔΙΚΟΣ ΑΚΤΗΣ: GRBW079147151

ΥΦΙΣΤΑΜΕΝΗ ΚΑΤΑΣΤΑΣΗ



ΠΡΟΤΕΙΝΟΜΕΝΟ



ΑΙΤΙΟΛΟΓΙΑ ΠΡΟΤΕΙΝΟΜΕΝΗΣ ΑΛΛΑΓΗΣ:

⊙ Σημείο δειγματοληψίας

■ Όρια ακτής

1 cm = 47 meters



ΠΕΡΙΦΕΡΕΙΑ: Περιφέρεια Στερεάς Ελλάδας
ΔΗΜΟΣ: Τανάγρας
ΟΝΟΜΑ ΑΚΤΗΣ: Δήλεσι
ΚΩΔΙΚΟΣ ΑΚΤΗΣ: GRBW079147152

ΥΦΙΣΤΑΜΕΝΗ ΚΑΤΑΣΤΑΣΗ



ΠΡΟΤΕΙΝΟΜΕΝΟ



ΑΙΤΙΟΛΟΓΙΑ ΠΡΟΤΕΙΝΟΜΕΝΗΣ ΑΛΛΑΓΗΣ:

Μετακίνηση σημείου δειγματοληψίας σε πιο αντιπροσωπευτική θέση (Μεγαλύτερη συγκέντρωση λουομένων και μεγαλύτερος κίνδυνος ρύπανσης) - Τροποποίηση ορίων ακτής

⊙ Σημείο δειγματοληψίας

□ Όριο ακτής

1 cm = 23 meters




ΠΕΡΙΦΕΡΕΙΑ: Περιφέρεια Στερεάς Ελλάδας

ΔΗΜΟΣ: Διρφύων - Μεσσαπίων


ΟΝΟΜΑ ΑΚΤΗΣ: Πολιτικά

ΚΩΔΙΚΟΣ ΑΚΤΗΣ: GRBW079148016

ΥΦΙΣΤΑΜΕΝΗ ΚΑΤΑΣΤΑΣΗ



ΠΡΟΤΕΙΝΟΜΕΝΟ



ΑΙΤΙΟΛΟΓΙΑ ΠΡΟΤΕΙΝΟΜΕΝΗΣ ΑΛΛΑΓΗΣ:

Τροποποίηση πολυγώνου

⊙ Σημείο δειγματοληψίας

▭ Όρια ακτής

1 cm = 202 meters



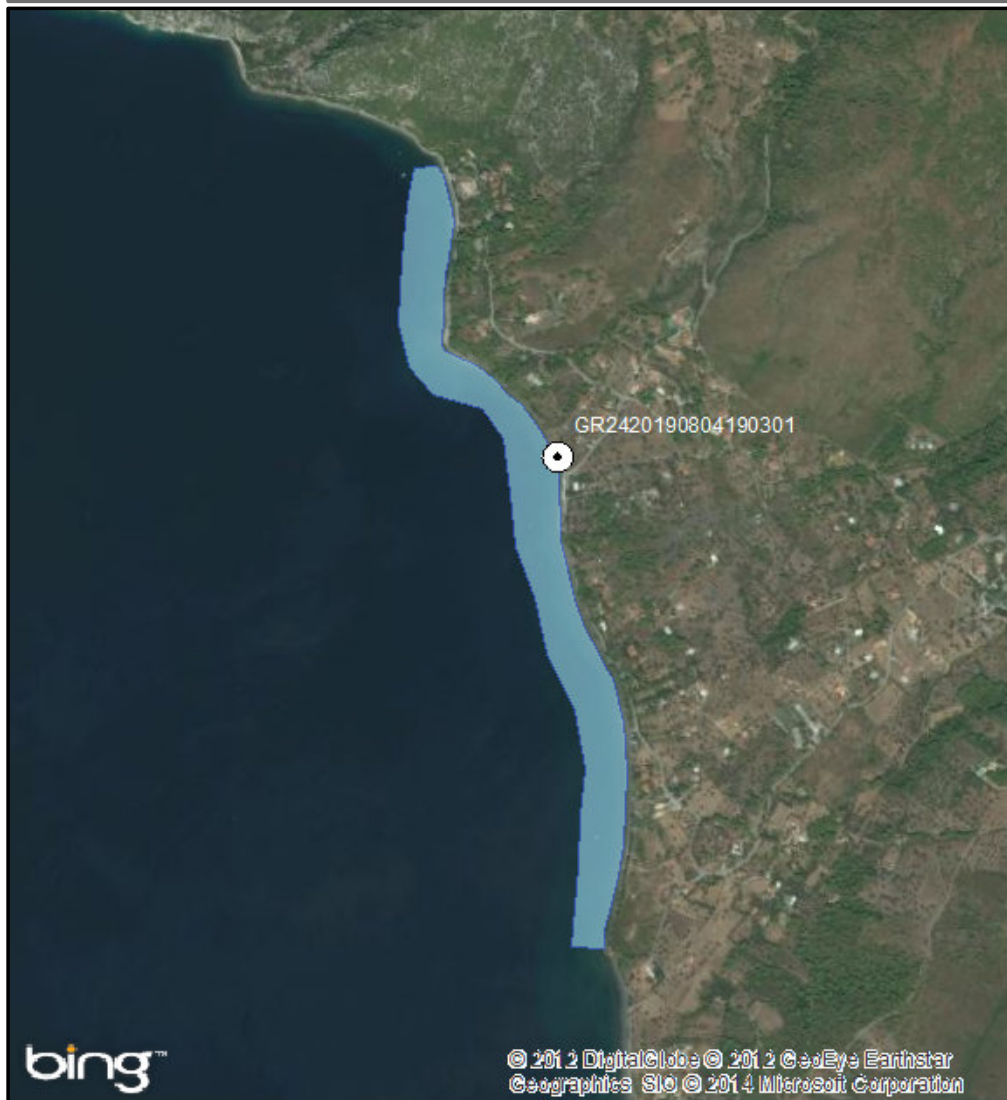
ΠΕΡΙΦΕΡΕΙΑ: Περιφέρεια Στερεάς Ελλάδας

ΔΗΜΟΣ: Διρφύων - Μεσσαπίων


ΟΝΟΜΑ ΑΚΤΗΣ: Δάφνη

ΚΩΔΙΚΟΣ ΑΚΤΗΣ: GRBW079148017

ΥΦΙΣΤΑΜΕΝΗ ΚΑΤΑΣΤΑΣΗ



ΠΡΟΤΕΙΝΟΜΕΝΟ



ΑΙΤΙΟΛΟΓΙΑ ΠΡΟΤΕΙΝΟΜΕΝΗΣ ΑΛΛΑΓΗΣ:

Διόρθωση συντεταγμένων καθώς είχε λάθος συντεταγμένες στην απεικόνιση της ταυτότητας

⊙ Σημείο δειγματοληψίας

□ Όρια ακτής

1 cm = 152 meters



ΠΕΡΙΦΕΡΕΙΑ: Περιφέρεια Στερεάς Ελλάδας

ΔΗΜΟΣ: Διρφύων - Μεσσαπίων

ΟΝΟΜΑ ΑΚΤΗΣ: Λιμνιώνας

ΚΩΔΙΚΟΣ ΑΚΤΗΣ: GRBW079148018

ΥΦΙΣΤΑΜΕΝΗ ΚΑΤΑΣΤΑΣΗ



ΠΡΟΤΕΙΝΟΜΕΝΟ



ΑΙΤΙΟΛΟΓΙΑ ΠΡΟΤΕΙΝΟΜΕΝΗΣ ΑΛΛΑΓΗΣ:

⊙ Σημείο δειγματοληψίας

■ Όρια ακτής

1 cm = 57 meters



ΠΕΡΙΦΕΡΕΙΑ: Περιφέρεια Στερεάς Ελλάδας

ΔΗΜΟΣ: Ερέτριας

ΟΝΟΜΑ ΑΚΤΗΣ: Ερέτρια Ανατολικά 1

ΚΩΔΙΚΟΣ ΑΚΤΗΣ: GRBW079149032

ΥΦΙΣΤΑΜΕΝΗ ΚΑΤΑΣΤΑΣΗ



ΠΡΟΤΕΙΝΟΜΕΝΟ



ΑΙΤΙΟΛΟΓΙΑ ΠΡΟΤΕΙΝΟΜΕΝΗΣ ΑΛΛΑΓΗΣ:

Συγχώνευση και απεικόνιση αντιπροσωπευτικού σημείου δειγματοληψίας

⊙ Σημείο δειγματοληψίας

■ Όρια ακτής

1 cm = 238 meters



ΠΕΡΙΦΕΡΕΙΑ: Περιφέρεια Στερεάς Ελλάδας

ΔΗΜΟΣ: Ερέτριας

ΟΝΟΜΑ ΑΚΤΗΣ: ΕΟΤ Ερέτριας

ΚΩΔΙΚΟΣ ΑΚΤΗΣ: GRBW079149033

ΥΦΙΣΤΑΜΕΝΗ ΚΑΤΑΣΤΑΣΗ



ΠΡΟΤΕΙΝΟΜΕΝΟ



ΑΙΤΙΟΛΟΓΙΑ ΠΡΟΤΕΙΝΟΜΕΝΗΣ ΑΛΛΑΓΗΣ:

Συγχώνευση και απεικόνιση αντιπροσωπευτικού σημείου δειγματοληψίας

⊙ Σημείο δειγματοληψίας

□ Όρια ακτής

1 cm = 40 meters



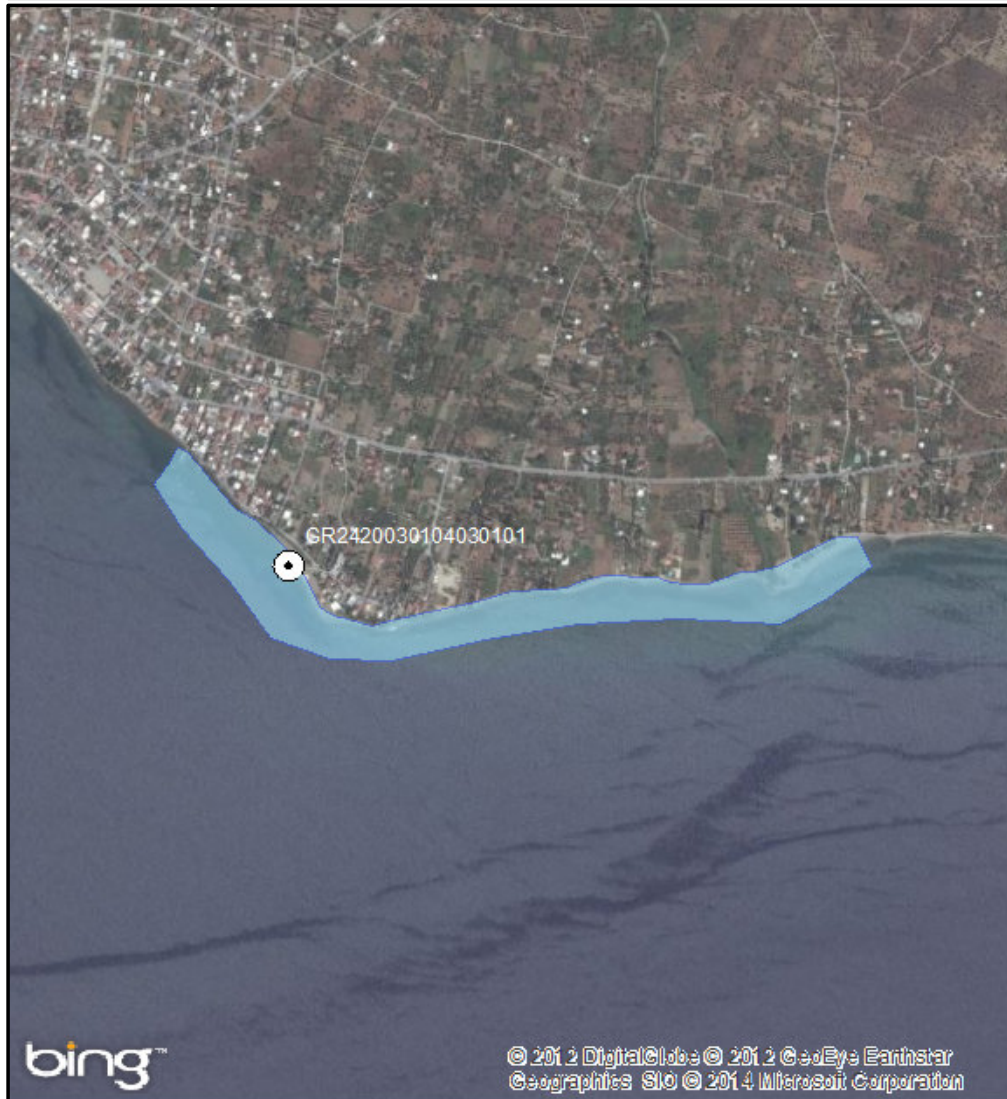
ΠΕΡΙΦΕΡΕΙΑ: Περιφέρεια Στερεάς Ελλάδας

ΔΗΜΟΣ: Ερέτριας

ΟΝΟΜΑ ΑΚΤΗΣ: Αμάρυνθος 1

ΚΩΔΙΚΟΣ ΑΚΤΗΣ: GRBW079149034

ΥΦΙΣΤΑΜΕΝΗ ΚΑΤΑΣΤΑΣΗ



ΠΡΟΤΕΙΝΟΜΕΝΟ



ΑΙΤΙΟΛΟΓΙΑ ΠΡΟΤΕΙΝΟΜΕΝΗΣ ΑΛΛΑΓΗΣ:

Τροποποίηση πολυγώνου

⊙ Σημείο δειγματοληψίας

□ Όρια ακτής

1 cm = 166 meters



ΠΕΡΙΦΕΡΕΙΑ: Περιφέρεια Στερεάς Ελλάδας

ΔΗΜΟΣ: Ερέτριας

ΟΝΟΜΑ ΑΚΤΗΣ: Ερέτρια Ανατολικά 2

ΚΩΔΙΚΟΣ ΑΚΤΗΣ: GRBW079149035

ΥΦΙΣΤΑΜΕΝΗ ΚΑΤΑΣΤΑΣΗ



ΠΡΟΤΕΙΝΟΜΕΝΟ




ΑΙΤΙΟΛΟΓΙΑ ΠΡΟΤΕΙΝΟΜΕΝΗΣ ΑΛΛΑΓΗΣ:

Μετακίνηση σημείου δειγματοληψίας σε πιο αντιπροσωπευτική θέση (Μεγαλύτερη συγκέντρωση λουομένων και μεγαλύτερος κίνδυνος ρύπανσης)

⊙ Σημείο δειγματοληψίας

■ Όρια ακτής

1 cm = 40 meters



ΠΕΡΙΦΕΡΕΙΑ: Περιφέρεια Στερεάς Ελλάδας

ΔΗΜΟΣ: Ερέτριας

ΟΝΟΜΑ ΑΚΤΗΣ: Μαλακώντα 1

ΚΩΔΙΚΟΣ ΑΚΤΗΣ: GRBW079149036

ΥΦΙΣΤΑΜΕΝΗ ΚΑΤΑΣΤΑΣΗ



ΠΡΟΤΕΙΝΟΜΕΝΟ



ΑΙΤΙΟΛΟΓΙΑ ΠΡΟΤΕΙΝΟΜΕΝΗΣ ΑΛΛΑΓΗΣ:

Προέκταση πολυγώνου προς τα ΒΔ - Μετακίνηση σημείου δειγματοληψίας σε πιο αντιπροσωπευτική θέση (Μεγαλύτερη συγκέντρωση λουομένων)

● Σημείο δειγματοληψίας

■ Όρια ακτής

1 cm = 49 meters



ΠΕΡΙΦΕΡΕΙΑ: Περιφέρεια Στερεάς Ελλάδας

ΔΗΜΟΣ: Ερέτριας

ΟΝΟΜΑ ΑΚΤΗΣ: Αμάρυνθος 2

ΚΩΔΙΚΟΣ ΑΚΤΗΣ: GRBW079149037

ΥΦΙΣΤΑΜΕΝΗ ΚΑΤΑΣΤΑΣΗ



ΠΡΟΤΕΙΝΟΜΕΝΟ



ΑΙΤΙΟΛΟΓΙΑ ΠΡΟΤΕΙΝΟΜΕΝΗΣ ΑΛΛΑΓΗΣ:

⊙ Σημείο δειγματοληψίας

■ Όρια ακτής

1 cm = 12 meters



ΠΕΡΙΦΕΡΕΙΑ: Περιφέρεια Στερεάς Ελλάδας

ΔΗΜΟΣ: Ερέτριας

ΟΝΟΜΑ ΑΚΤΗΣ: Μαλακώνα 2

ΚΩΔΙΚΟΣ ΑΚΤΗΣ: GRBW079149038

ΥΦΙΣΤΑΜΕΝΗ ΚΑΤΑΣΤΑΣΗ



ΠΡΟΤΕΙΝΟΜΕΝΟ



ΑΙΤΙΟΛΟΓΙΑ ΠΡΟΤΕΙΝΟΜΕΝΗΣ ΑΛΛΑΓΗΣ:

⊙ Σημείο δειγματοληψίας

■ Όρια ακτής

1 cm = 41 meters



ΠΕΡΙΦΕΡΕΙΑ: Περιφέρεια Στερεάς Ελλάδας

ΔΗΜΟΣ: Ερέτριας

ΟΝΟΜΑ ΑΚΤΗΣ: Μαλακώνα 3

ΚΩΔΙΚΟΣ ΑΚΤΗΣ: GRBW079149039

ΥΦΙΣΤΑΜΕΝΗ ΚΑΤΑΣΤΑΣΗ



ΠΡΟΤΕΙΝΟΜΕΝΟ



ΑΙΤΙΟΛΟΓΙΑ ΠΡΟΤΕΙΝΟΜΕΝΗΣ ΑΛΛΑΓΗΣ:

⊙ Σημείο δειγματοληψίας

■ Όρια ακτής

1 cm = 37 meters



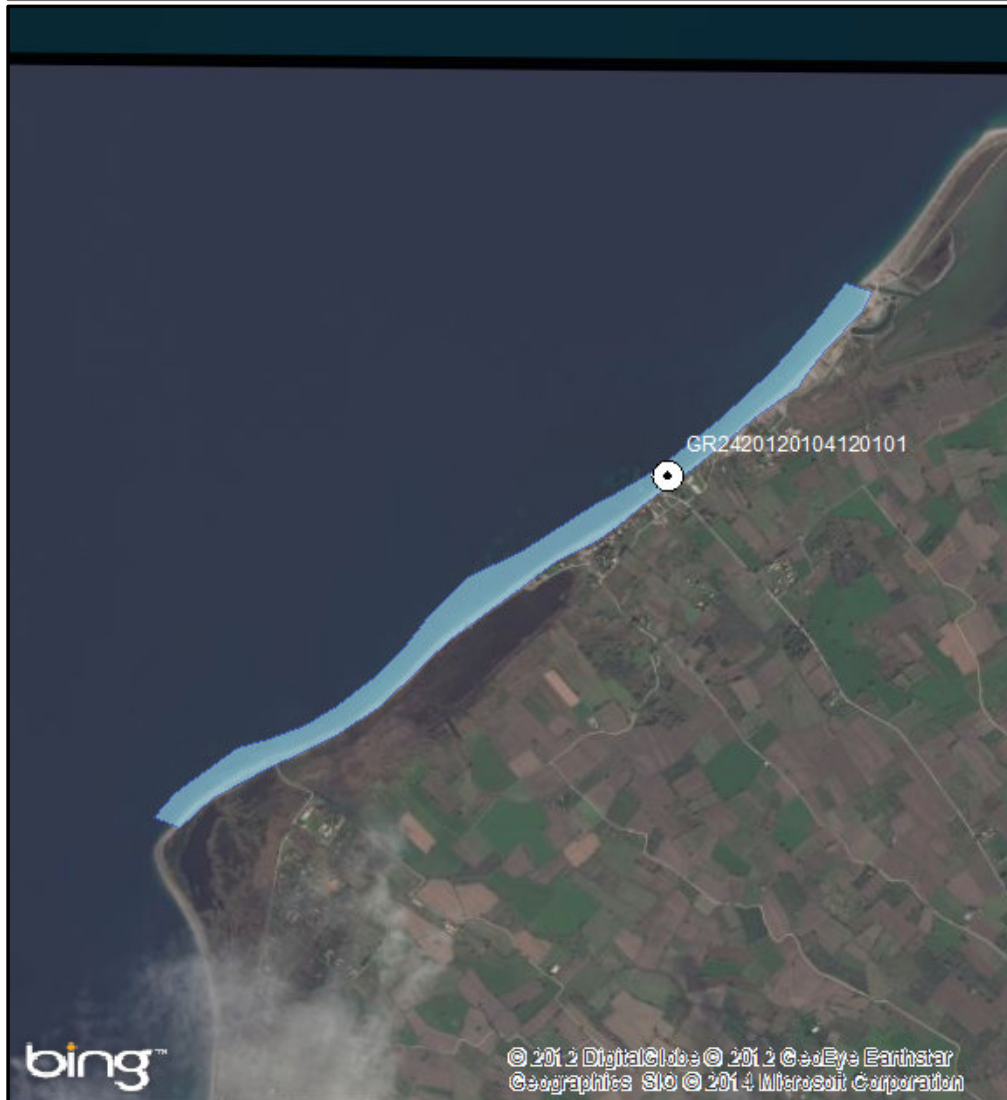
ΠΕΡΙΦΕΡΕΙΑ: Περιφέρεια Στερεάς Ελλάδας

ΔΗΜΟΣ: Ιστιαίας - Αιδηψού

ΟΝΟΜΑ ΑΚΤΗΣ: Κανατάδικα

ΚΩΔΙΚΟΣ ΑΚΤΗΣ: GRBW079150042

ΥΦΙΣΤΑΜΕΝΗ ΚΑΤΑΣΤΑΣΗ



ΠΡΟΤΕΙΝΟΜΕΝΟ



ΑΙΤΙΟΛΟΓΙΑ ΠΡΟΤΕΙΝΟΜΕΝΗΣ ΑΛΛΑΓΗΣ:

⊙ Σημείο δειγματοληψίας

▭ Όρια ακτής

1 cm = 315 meters




ΠΕΡΙΦΕΡΕΙΑ: Περιφέρεια Στερεάς Ελλάδας

ΔΗΜΟΣ: Ιστιαίας - Αιδηψού

ΟΝΟΜΑ ΑΚΤΗΣ: Γρεγολίμανο

ΚΩΔΙΚΟΣ ΑΚΤΗΣ: GRBW079150043

ΥΦΙΣΤΑΜΕΝΗ ΚΑΤΑΣΤΑΣΗ



ΠΡΟΤΕΙΝΟΜΕΝΟ



ΑΙΤΙΟΛΟΓΙΑ ΠΡΟΤΕΙΝΟΜΕΝΗΣ ΑΛΛΑΓΗΣ:

Τροποποίηση πολυγώνου

⊙ Σημείο δειγματοληψίας

□ Όρια ακτής

1 cm = 143 meters



ΠΕΡΙΦΕΡΕΙΑ: Περιφέρεια Στερεάς Ελλάδας

ΔΗΜΟΣ: Ιστιαίας - Αιδηψού

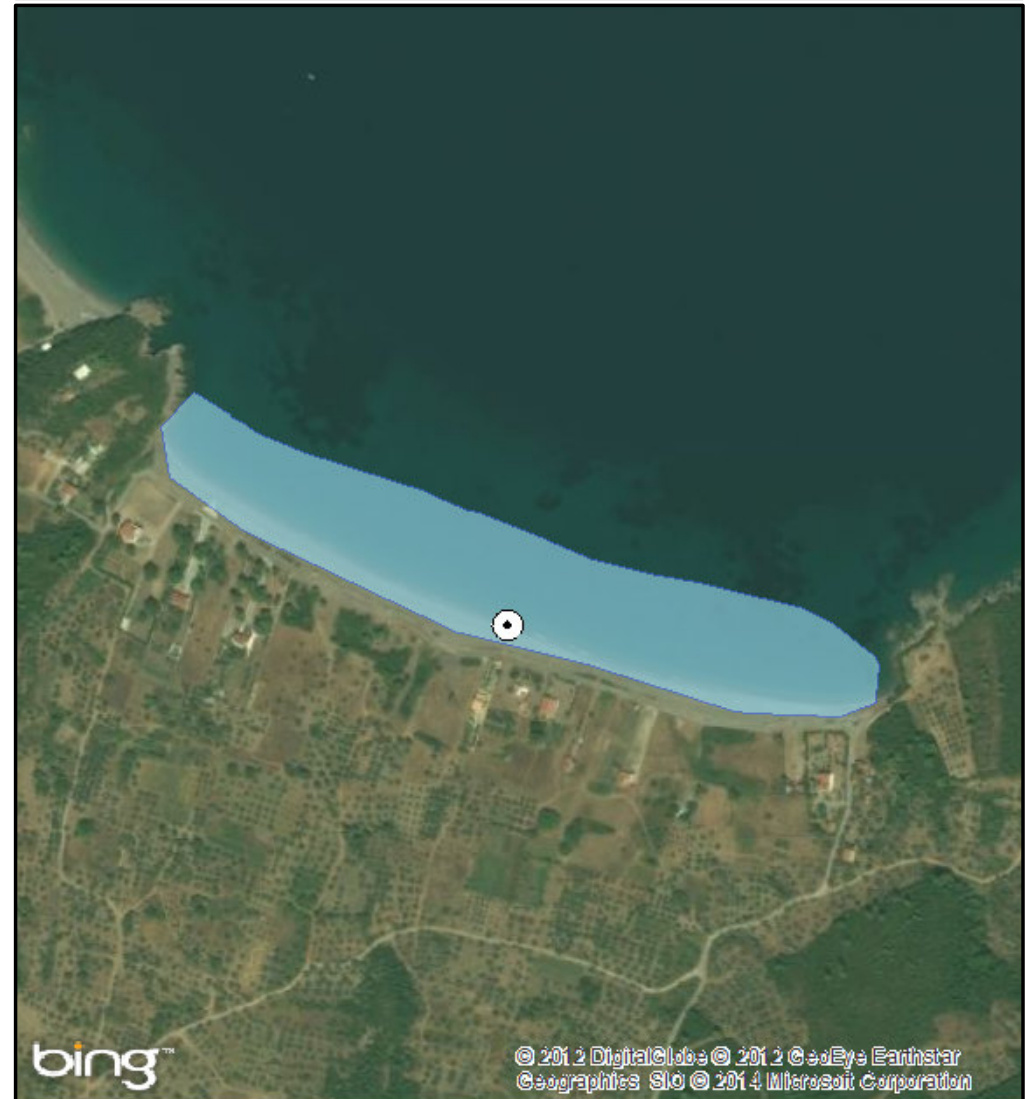
ΟΝΟΜΑ ΑΚΤΗΣ: Μαύρικα

ΚΩΔΙΚΟΣ ΑΚΤΗΣ: GRBW079150044

ΥΦΙΣΤΑΜΕΝΗ ΚΑΤΑΣΤΑΣΗ



ΠΡΟΤΕΙΝΟΜΕΝΟ



ΑΙΤΙΟΛΟΓΙΑ ΠΡΟΤΕΙΝΟΜΕΝΗΣ ΑΛΛΑΓΗΣ:

⊙ Σημείο δειγματοληψίας

▭ Όρια ακτής

1 cm = 70 meters



ΠΕΡΙΦΕΡΕΙΑ: Περιφέρεια Στερεάς Ελλάδας

ΔΗΜΟΣ: Ιστιαίας - Αιδηψού

ΟΝΟΜΑ ΑΚΤΗΣ: Νέος Πύργος

ΚΩΔΙΚΟΣ ΑΚΤΗΣ: GRBW079150045

ΥΦΙΣΤΑΜΕΝΗ ΚΑΤΑΣΤΑΣΗ



ΠΡΟΤΕΙΝΟΜΕΝΟ



ΑΙΤΙΟΛΟΓΙΑ ΠΡΟΤΕΙΝΟΜΕΝΗΣ ΑΛΛΑΓΗΣ:

⊙ Σημείο δειγματοληψίας

□ Όρια ακτής

1 cm = 106 meters



ΠΕΡΙΦΕΡΕΙΑ: Περιφέρεια Στερεάς Ελλάδας

ΔΗΜΟΣ: Ιστιαίας - Αιδηψού

ΟΝΟΜΑ ΑΚΤΗΣ: Λουτρά Αιδηψού 1

ΚΩΔΙΚΟΣ ΑΚΤΗΣ: GRBW079150046

ΥΦΙΣΤΑΜΕΝΗ ΚΑΤΑΣΤΑΣΗ



ΠΡΟΤΕΙΝΟΜΕΝΟ



ΑΙΤΙΟΛΟΓΙΑ ΠΡΟΤΕΙΝΟΜΕΝΗΣ ΑΛΛΑΓΗΣ:

⊙ Σημείο δειγματοληψίας
■ Όρια ακτής
1 cm = 36 meters




ΠΕΡΙΦΕΡΕΙΑ: Περιφέρεια Στερεάς Ελλάδας

ΔΗΜΟΣ: Ιστιαίας - Αιδηψού


ΟΝΟΜΑ ΑΚΤΗΣ: Άγιος Νικόλαος

ΚΩΔΙΚΟΣ ΑΚΤΗΣ: GRBW079150047

ΥΦΙΣΤΑΜΕΝΗ ΚΑΤΑΣΤΑΣΗ



ΠΡΟΤΕΙΝΟΜΕΝΟ



ΑΙΤΙΟΛΟΓΙΑ ΠΡΟΤΕΙΝΟΜΕΝΗΣ ΑΛΛΑΓΗΣ:

Συγχώνευση και απεικόνιση αντιπροσωπευτικού σημείου δειγματοληψίας

⊙ Σημείο δειγματοληψίας

□ Όρια ακτής

1 cm = 141 meters



ΠΕΡΙΦΕΡΕΙΑ: Περιφέρεια Στερεάς Ελλάδας

ΔΗΜΟΣ: Ιστιαίας - Αιδηψού

ΟΝΟΜΑ ΑΚΤΗΣ: Ωρεοί

ΚΩΔΙΚΟΣ ΑΚΤΗΣ: GRBW079150048

ΥΦΙΣΤΑΜΕΝΗ ΚΑΤΑΣΤΑΣΗ



ΠΡΟΤΕΙΝΟΜΕΝΟ



ΑΙΤΙΟΛΟΓΙΑ ΠΡΟΤΕΙΝΟΜΕΝΗΣ ΑΛΛΑΓΗΣ:

⊙ Σημείο δειγματοληψίας

□ Όρια ακτής

1 cm = 24 meters



ΠΕΡΙΦΕΡΕΙΑ: Περιφέρεια Στερεάς Ελλάδας

ΔΗΜΟΣ: Ιστιαίας - Αιδηψού

ΟΝΟΜΑ ΑΚΤΗΣ: Λουτρά Αιδηψού 2

ΚΩΔΙΚΟΣ ΑΚΤΗΣ: GRBW079150049

ΥΦΙΣΤΑΜΕΝΗ ΚΑΤΑΣΤΑΣΗ



ΠΡΟΤΕΙΝΟΜΕΝΟ



ΑΙΤΙΟΛΟΓΙΑ ΠΡΟΤΕΙΝΟΜΕΝΗΣ ΑΛΛΑΓΗΣ:

⊙ Σημείο δειγματοληψίας

■ Όρια ακτής

1 cm = 22 meters



ΠΕΡΙΦΕΡΕΙΑ: Περιφέρεια Στερεάς Ελλάδας

ΔΗΜΟΣ: Ιστιαίας - Αιδηψού

ΟΝΟΜΑ ΑΚΤΗΣ: Βασιλικά

ΚΩΔΙΚΟΣ ΑΚΤΗΣ: GRBW079150050

ΥΦΙΣΤΑΜΕΝΗ ΚΑΤΑΣΤΑΣΗ



ΠΡΟΤΕΙΝΟΜΕΝΟ



ΑΙΤΙΟΛΟΓΙΑ ΠΡΟΤΕΙΝΟΜΕΝΗΣ ΑΛΛΑΓΗΣ:

Μεταφορά του σημείου στο τμήμα της ακτής που συγκεντρώνονται οι λουόμενοι

⊙ Σημείο δειγματοληψίας

□ Όρια ακτής

1 cm = 258 meters



ΠΕΡΙΦΕΡΕΙΑ: Περιφέρεια Στερεάς Ελλάδας

ΔΗΜΟΣ: Ιστιαίας - Αιδηψού

ΟΝΟΜΑ ΑΚΤΗΣ: Πευκί

ΚΩΔΙΚΟΣ ΑΚΤΗΣ: GRBW079150051

ΥΦΙΣΤΑΜΕΝΗ ΚΑΤΑΣΤΑΣΗ



ΠΡΟΤΕΙΝΟΜΕΝΟ



ΑΙΤΙΟΛΟΓΙΑ ΠΡΟΤΕΙΝΟΜΕΝΗΣ ΑΛΛΑΓΗΣ:

Διαχωρισμός ακτής - Συγχώνευση και απεικόνιση αντιπροσωπευτικού σημείου δειγματοληψίας

⊙ Σημείο δειγματοληψίας

■ Όρια ακτής

1 cm = 217 meters



ΠΕΡΙΦΕΡΕΙΑ: Περιφέρεια Στερεάς Ελλάδας

ΔΗΜΟΣ: Ιστιαίας - Αιδηψού

ΟΝΟΜΑ ΑΚΤΗΣ: Νησιώτισσα

ΚΩΔΙΚΟΣ ΑΚΤΗΣ: GRBW079150052

ΥΦΙΣΤΑΜΕΝΗ ΚΑΤΑΣΤΑΣΗ



ΠΡΟΤΕΙΝΟΜΕΝΟ



ΑΙΤΙΟΛΟΓΙΑ ΠΡΟΤΕΙΝΟΜΕΝΗΣ ΑΛΛΑΓΗΣ:

⊙ Σημείο δειγματοληψίας

□ Όρια ακτής

1 cm = 41 meters



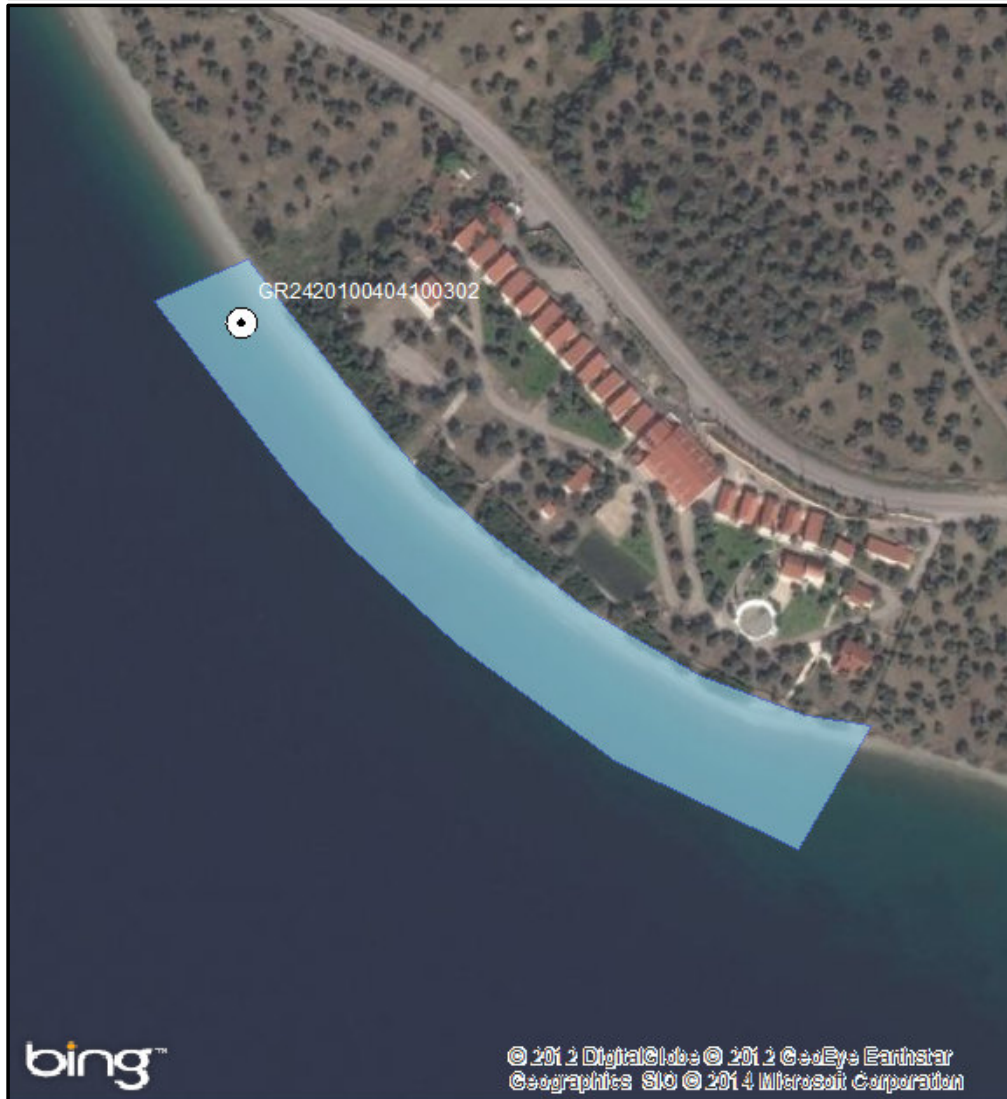
ΠΕΡΙΦΕΡΕΙΑ: Περιφέρεια Στερεάς Ελλάδας

ΔΗΜΟΣ: Ιστιαίας - Αιδηψού

ΟΝΟΜΑ ΑΚΤΗΣ: Ταξιάρχης

ΚΩΔΙΚΟΣ ΑΚΤΗΣ: GRBW079150053

ΥΦΙΣΤΑΜΕΝΗ ΚΑΤΑΣΤΑΣΗ



ΠΡΟΤΕΙΝΟΜΕΝΟ



ΑΙΤΙΟΛΟΓΙΑ ΠΡΟΤΕΙΝΟΜΕΝΗΣ ΑΛΛΑΓΗΣ:

⊙ Σημείο δειγματοληψίας

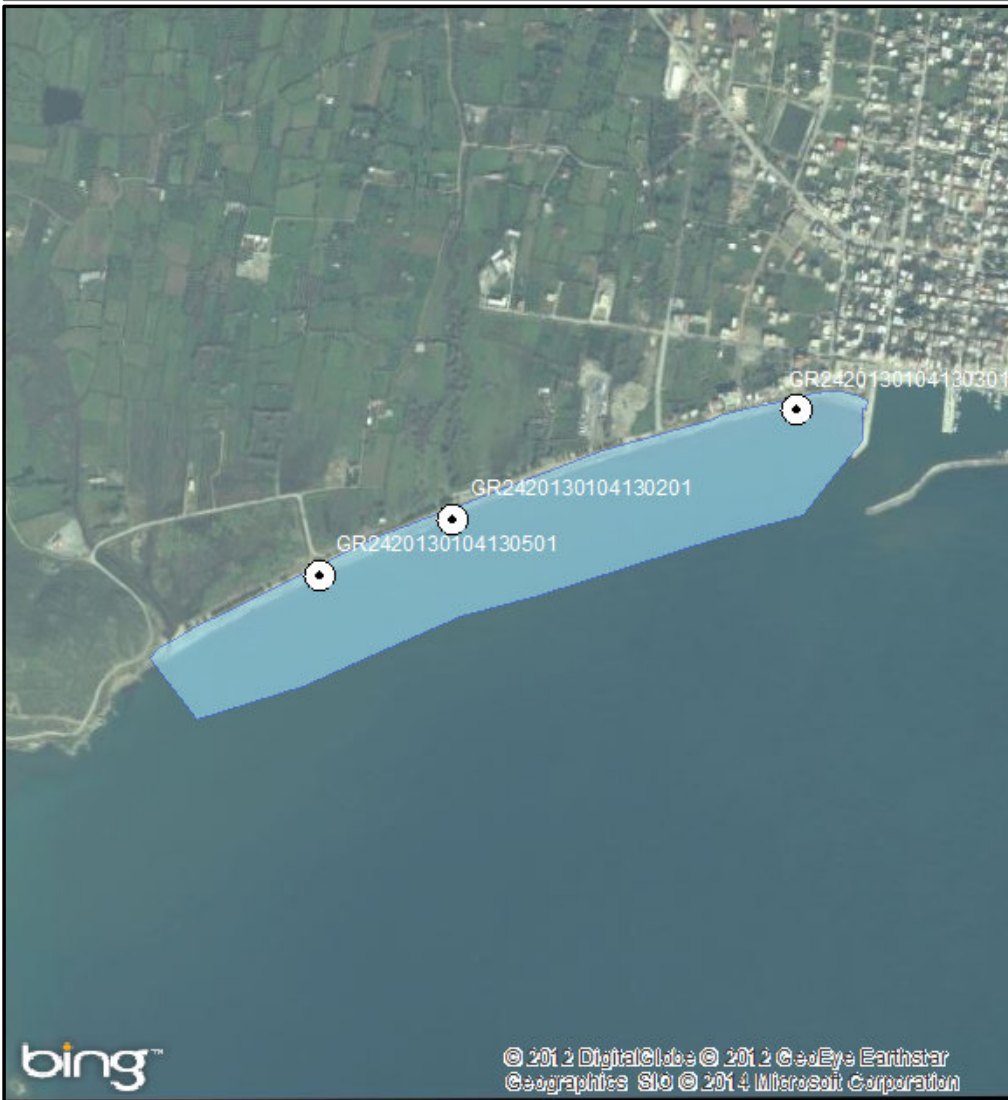
■ Όρια ακτής

1 cm = 36 meters

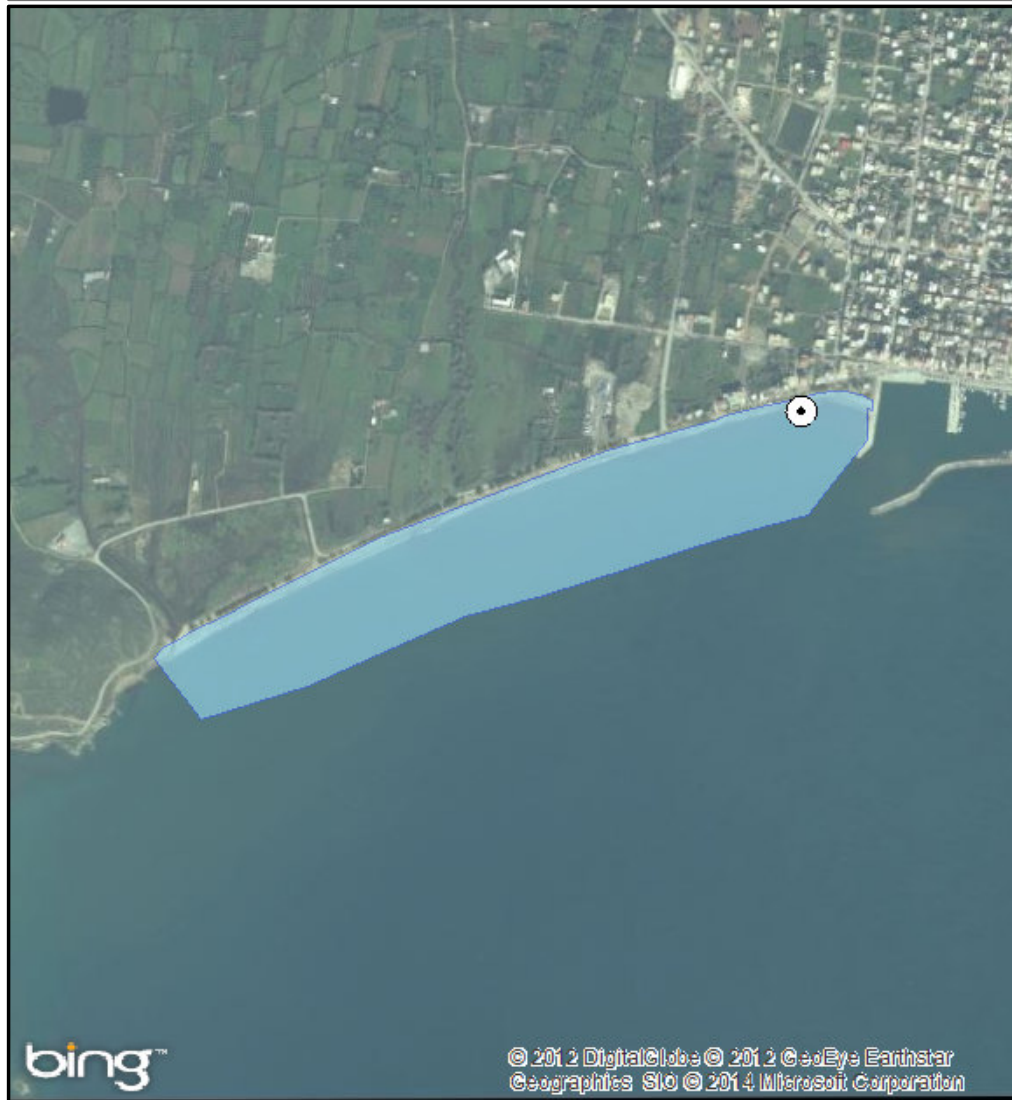


ΠΕΡΙΦΕΡΕΙΑ: Περιφέρεια Στερεάς Ελλάδας
ΔΗΜΟΣ: Καρύστου
ΟΝΟΜΑ ΑΚΤΗΣ: Γαλλίδα – Κάρυστος – Πιθάρι
ΚΩΔΙΚΟΣ ΑΚΤΗΣ: GRBW079151054

ΥΦΙΣΤΑΜΕΝΗ ΚΑΤΑΣΤΑΣΗ



ΠΡΟΤΕΙΝΟΜΕΝΟ



ΑΙΤΙΟΛΟΓΙΑ ΠΡΟΤΕΙΝΟΜΕΝΗΣ ΑΛΛΑΓΗΣ:
Τροποποίηση πολυγώνου

⊙ Σημείο δειγματοληψίας
□ Όρια ακτής
1 cm = 165 meters

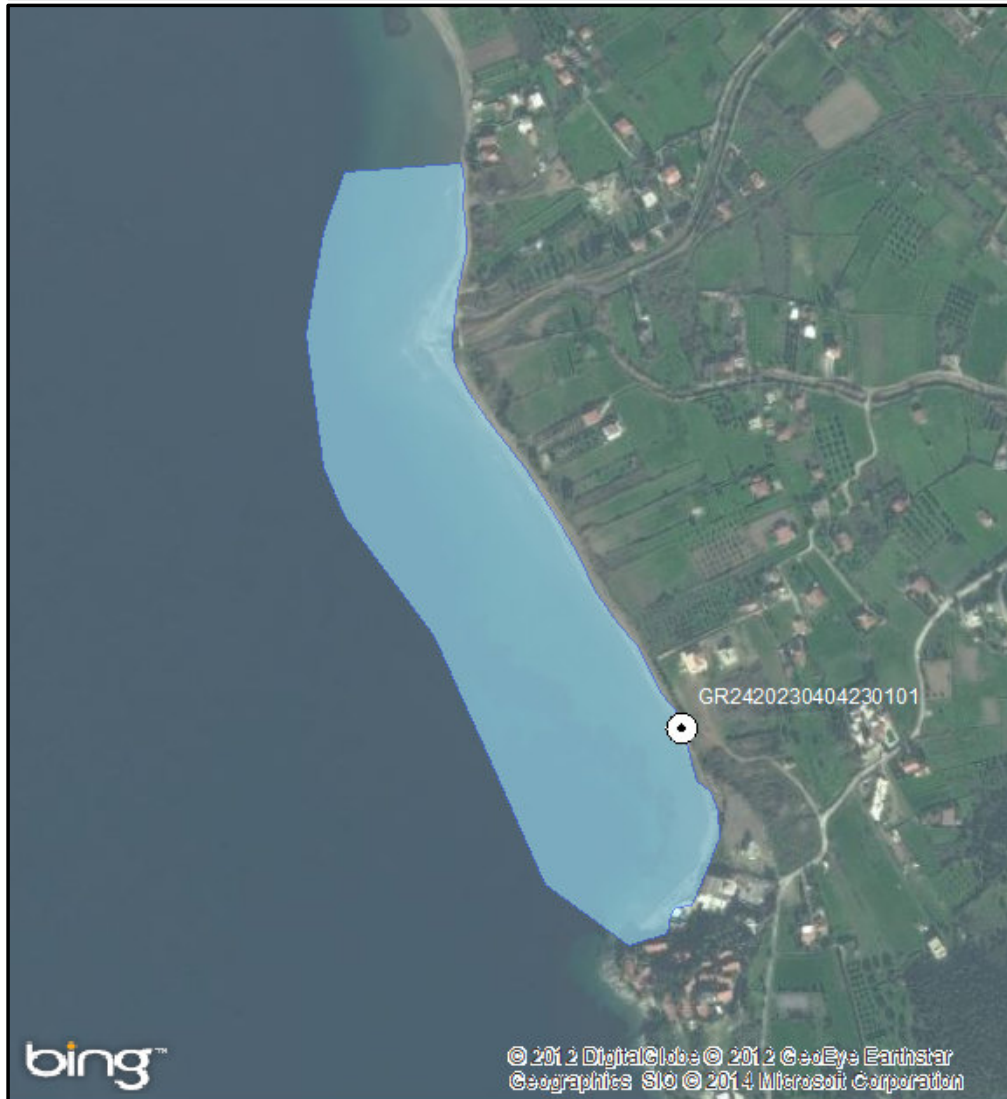
ΠΕΡΙΦΕΡΕΙΑ: Περιφέρεια Στερεάς Ελλάδας

ΔΗΜΟΣ: Καρύστου

ΟΝΟΜΑ ΑΚΤΗΣ: Νέα Στύρα – Venus

ΚΩΔΙΚΟΣ ΑΚΤΗΣ: GRBW079151055

ΥΦΙΣΤΑΜΕΝΗ ΚΑΤΑΣΤΑΣΗ



ΠΡΟΤΕΙΝΟΜΕΝΟ



ΑΙΤΙΟΛΟΓΙΑ ΠΡΟΤΕΙΝΟΜΕΝΗΣ ΑΛΛΑΓΗΣ:

⊙ Σημείο δειγματοληψίας

■ Όρια ακτής

1 cm = 74 meters



ΠΕΡΙΦΕΡΕΙΑ: Περιφέρεια Στερεάς Ελλάδας

ΔΗΜΟΣ: Καρύστου

ΟΝΟΜΑ ΑΚΤΗΣ: Αγία Παρασκευή

ΚΩΔΙΚΟΣ ΑΚΤΗΣ: GRBW079151056

ΥΦΙΣΤΑΜΕΝΗ ΚΑΤΑΣΤΑΣΗ



ΠΡΟΤΕΙΝΟΜΕΝΟ



ΑΙΤΙΟΛΟΓΙΑ ΠΡΟΤΕΙΝΟΜΕΝΗΣ ΑΛΛΑΓΗΣ:

⊙ Σημείο δειγματοληψίας

□ Όρια ακτής

1 cm = 10 meters



ΠΕΡΙΦΕΡΕΙΑ: Περιφέρεια Στερεάς Ελλάδας

ΔΗΜΟΣ: Καρύστου

ΟΝΟΜΑ ΑΚΤΗΣ: Μαρμάρι

ΚΩΔΙΚΟΣ ΑΚΤΗΣ: GRBW079151057

ΥΦΙΣΤΑΜΕΝΗ ΚΑΤΑΣΤΑΣΗ



ΠΡΟΤΕΙΝΟΜΕΝΟ



ΑΙΤΙΟΛΟΓΙΑ ΠΡΟΤΕΙΝΟΜΕΝΗΣ ΑΛΛΑΓΗΣ:

⊙ Σημείο δειγματοληψίας

□ Όρια ακτής

1 cm = 12 meters



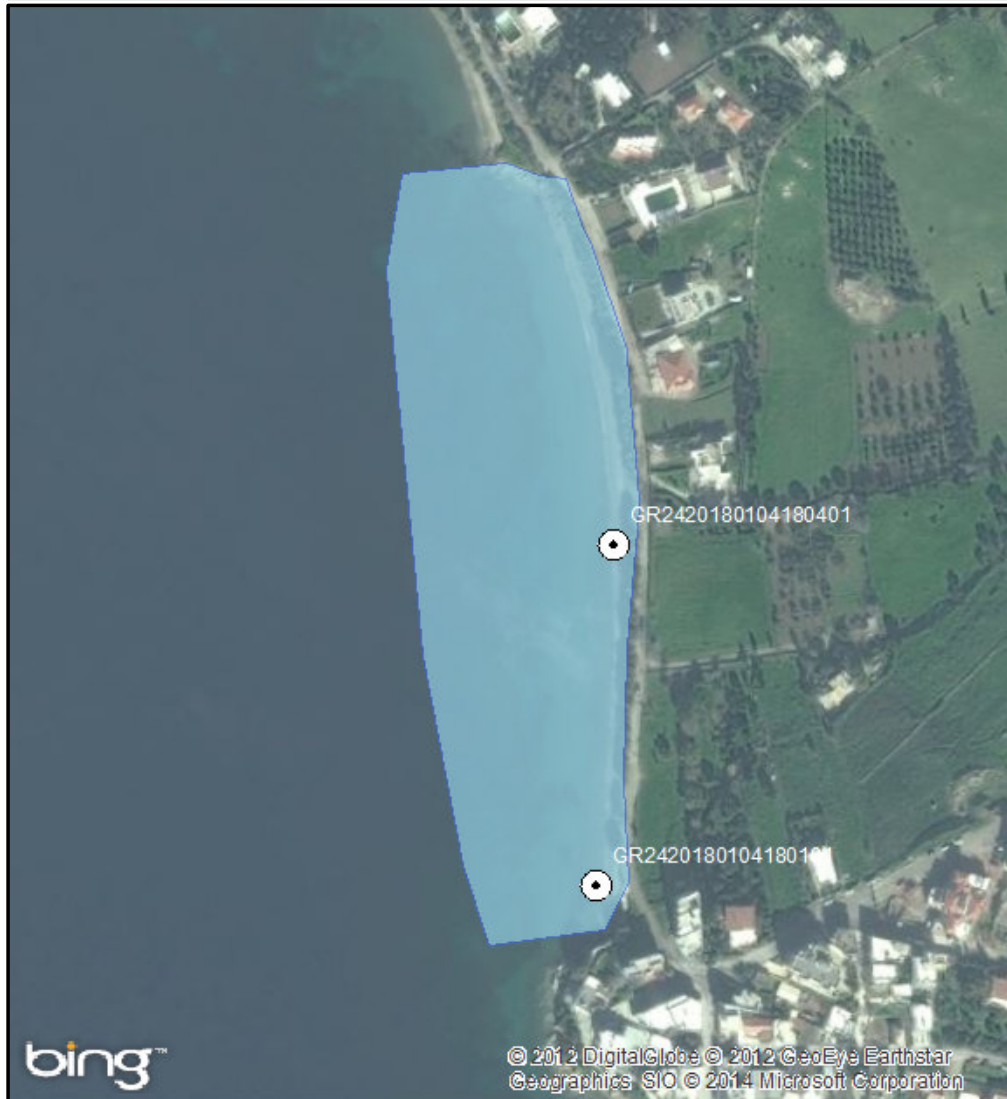
ΠΕΡΙΦΕΡΕΙΑ: Περιφέρεια Στερεάς Ελλάδας

ΔΗΜΟΣ: Καρύστου

ΟΝΟΜΑ ΑΚΤΗΣ: Κάβος Μαρμαρίου

ΚΩΔΙΚΟΣ ΑΚΤΗΣ: GRBW079151058

ΥΦΙΣΤΑΜΕΝΗ ΚΑΤΑΣΤΑΣΗ



ΠΡΟΤΕΙΝΟΜΕΝΟ



ΑΙΤΙΟΛΟΓΙΑ ΠΡΟΤΕΙΝΟΜΕΝΗΣ ΑΛΛΑΓΗΣ:

Συγχώνευση και απεικόνιση αντιπροσωπευτικού σημείου δειγματοληψίας

⊙ Σημείο δειγματοληψίας

■ Όρια ακτής

1 cm = 37 meters



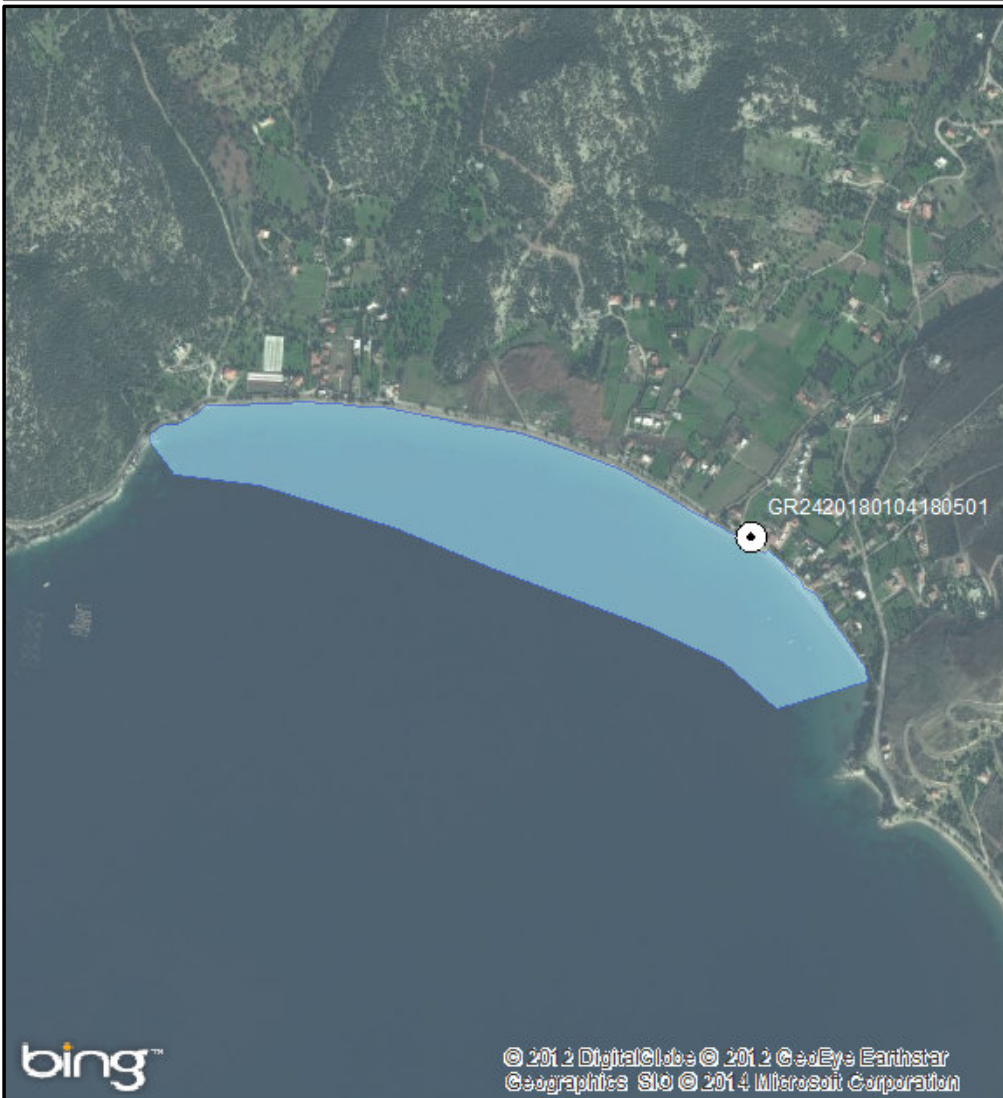
ΠΕΡΙΦΕΡΕΙΑ: Περιφέρεια Στερεάς Ελλάδας

ΔΗΜΟΣ: Καρύστου

ΟΝΟΜΑ ΑΚΤΗΣ: Φηγιάς

ΚΩΔΙΚΟΣ ΑΚΤΗΣ: GRBW079151059

ΥΦΙΣΤΑΜΕΝΗ ΚΑΤΑΣΤΑΣΗ



ΠΡΟΤΕΙΝΟΜΕΝΟ



ΑΙΤΙΟΛΟΓΙΑ ΠΡΟΤΕΙΝΟΜΕΝΗΣ ΑΛΛΑΓΗΣ:

Διόρθωση συντεταγμένων καθώς είχε λάθος συντεταγμένες στην απεικόνιση της ταυτότητας

⊙ Σημείο δειγματοληψίας
■ Όρια ακτής
1 cm = 131 meters



ΠΕΡΙΦΕΡΕΙΑ: Περιφέρεια Στερεάς Ελλάδας

ΔΗΜΟΣ: Καρύστου

ΟΝΟΜΑ ΑΚΤΗΣ: Κατσούλη

ΚΩΔΙΚΟΣ ΑΚΤΗΣ: GRBW079151060

ΥΦΙΣΤΑΜΕΝΗ ΚΑΤΑΣΤΑΣΗ



ΠΡΟΤΕΙΝΟΜΕΝΟ



ΑΙΤΙΟΛΟΓΙΑ ΠΡΟΤΕΙΝΟΜΕΝΗΣ ΑΛΛΑΓΗΣ:

⊙ Σημείο δειγματοληψίας

■ Όρια ακτής

1 cm = 43 meters



ΠΕΡΙΦΕΡΕΙΑ: Περιφέρεια Στερεάς Ελλάδας

ΔΗΜΟΣ: Καρύστου

ΟΝΟΜΑ ΑΚΤΗΣ: Κόκκινη

ΚΩΔΙΚΟΣ ΑΚΤΗΣ: GRBW079151061

ΥΦΙΣΤΑΜΕΝΗ ΚΑΤΑΣΤΑΣΗ



ΠΡΟΤΕΙΝΟΜΕΝΟ



ΑΙΤΙΟΛΟΓΙΑ ΠΡΟΤΕΙΝΟΜΕΝΗΣ ΑΛΛΑΓΗΣ:

Διόρθωση συντεταγμένων καθώς είχε λάθος συντεταγμένες στην απεικόνιση της ταυτότητας

⊙ Σημείο δειγματοληψίας

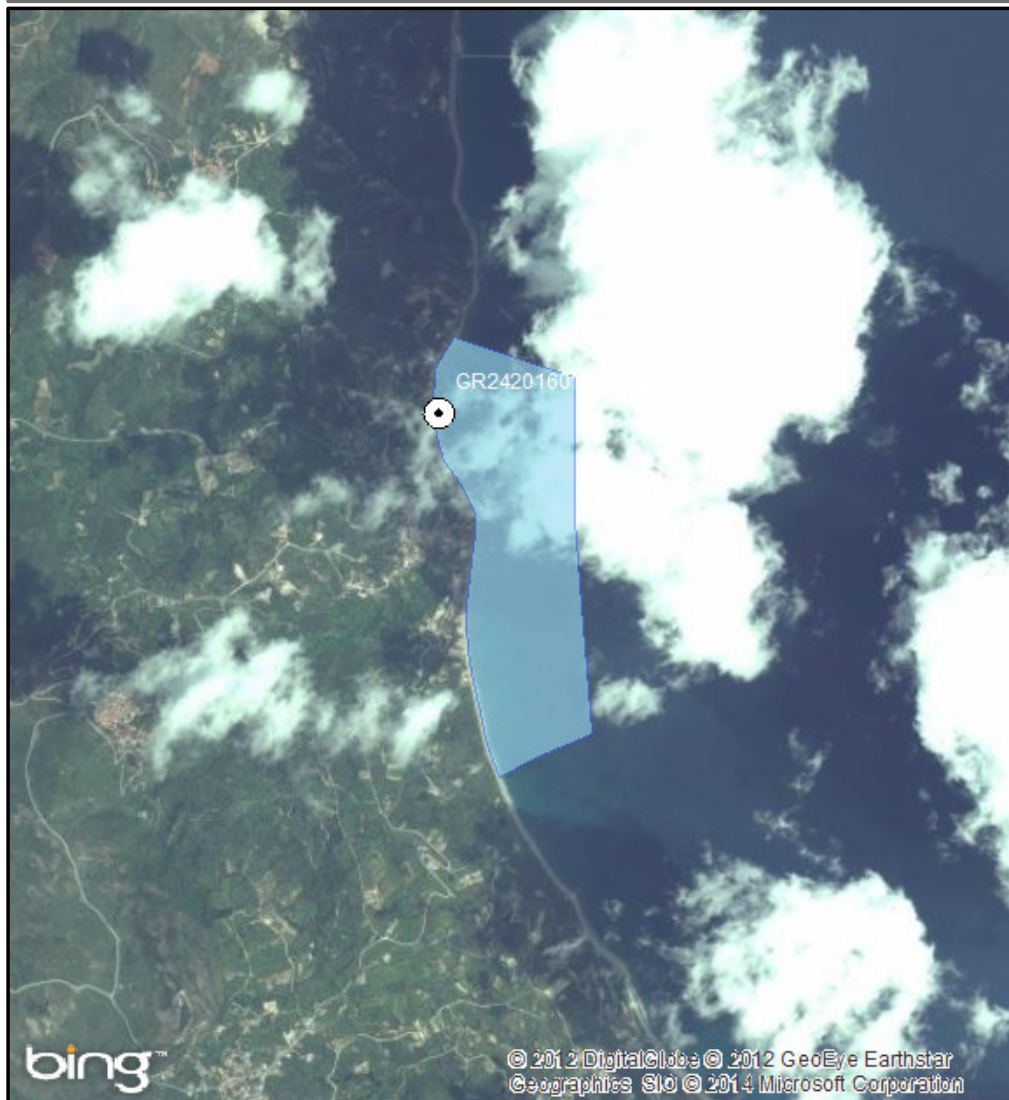
□ Όρια ακτής

1 cm = 67 meters




ΠΕΡΙΦΕΡΕΙΑ: Περιφέρεια Στερεάς Ελλάδας
ΔΗΜΟΣ: Κύμης - Αλιβερίου
ΟΝΟΜΑ ΑΚΤΗΣ: Πλατάνα - Λάτσες
ΚΩΔΙΚΟΣ ΑΚΤΗΣ: GRBW079152062

ΥΦΙΣΤΑΜΕΝΗ ΚΑΤΑΣΤΑΣΗ



ΠΡΟΤΕΙΝΟΜΕΝΟ



ΑΙΤΙΟΛΟΓΙΑ ΠΡΟΤΕΙΝΟΜΕΝΗΣ ΑΛΛΑΓΗΣ:

Μετακίνηση σημείου δειγματοληψίας σε πιο αντιπροσωπευτική θέση (Μεγαλύτερη συγκέντρωση λουομένων και μεγαλύτερος κίνδυνος ρύπανσης) - Τροποποίηση πολυγώνου όρια ακτής

⊙ Σημείο δειγματοληψίας

▭ Όρια ακτής

1 cm = 298 meters




ΠΕΡΙΦΕΡΕΙΑ: Περιφέρεια Στερεάς Ελλάδας

ΔΗΜΟΣ: Κύμης - Αλιβερίου

ΟΝΟΜΑ ΑΚΤΗΣ: Κάλαμος

ΚΩΔΙΚΟΣ ΑΚΤΗΣ: GRBW079152063

ΥΦΙΣΤΑΜΕΝΗ ΚΑΤΑΣΤΑΣΗ



ΠΡΟΤΕΙΝΟΜΕΝΟ



ΑΙΤΙΟΛΟΓΙΑ ΠΡΟΤΕΙΝΟΜΕΝΗΣ ΑΛΛΑΓΗΣ:

Διόρθωση συντεταγμένων

⊙ Σημείο δειγματοληψίας

□ Όρια ακτής

1 cm = 22 meters



ΠΕΡΙΦΕΡΕΙΑ: Περιφέρεια Στερεάς Ελλάδας

ΔΗΜΟΣ: Κύμης - Αλιβερίου


ΟΝΟΜΑ ΑΚΤΗΣ: Κορασίδα

ΚΩΔΙΚΟΣ ΑΚΤΗΣ: GRBW079152066

ΥΦΙΣΤΑΜΕΝΗ ΚΑΤΑΣΤΑΣΗ



ΠΡΟΤΕΙΝΟΜΕΝΟ



ΑΙΤΙΟΛΟΓΙΑ ΠΡΟΤΕΙΝΟΜΕΝΗΣ ΑΛΛΑΓΗΣ:

⊙ Σημείο δειγματοληψίας

□ Όρια ακτής

1 cm = 56 meters



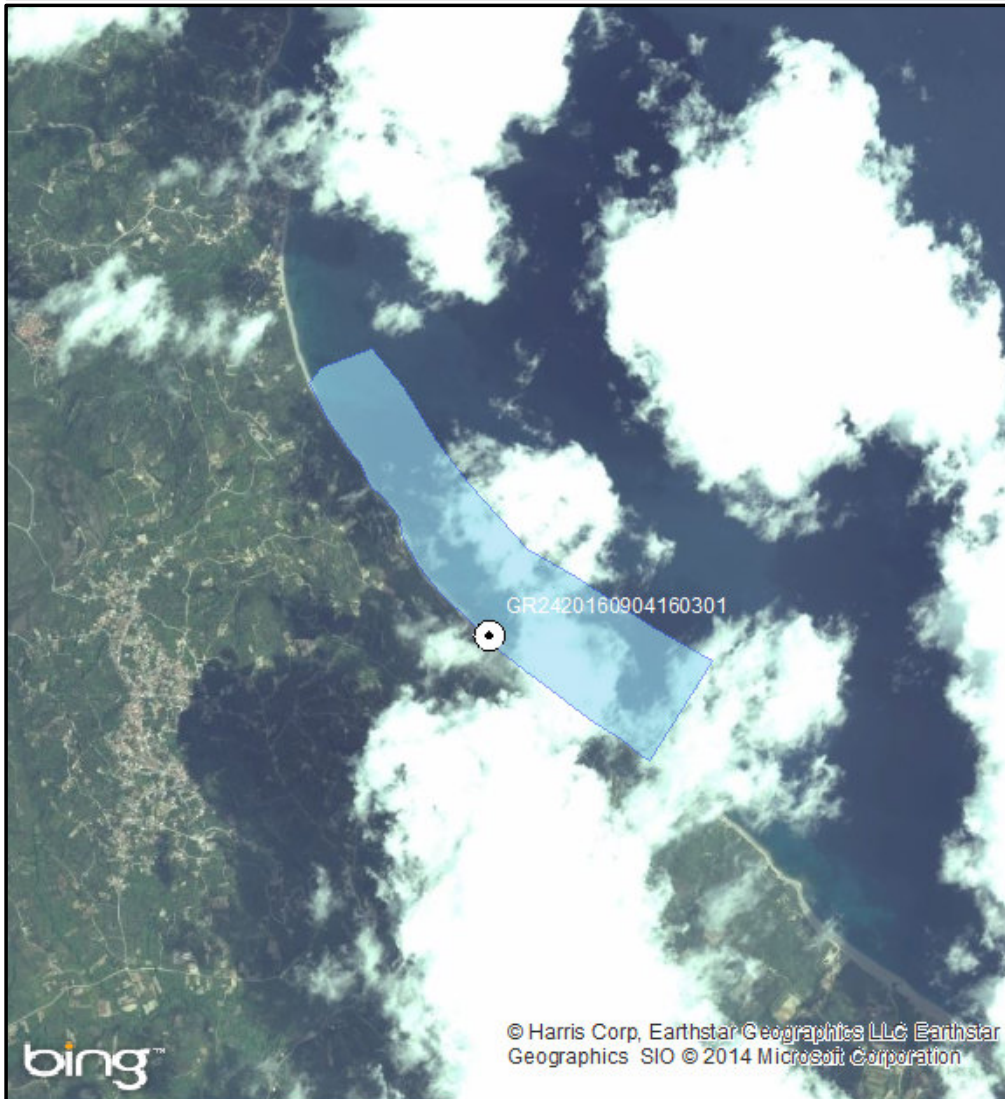
ΠΕΡΙΦΕΡΕΙΑ: Περιφέρεια Στερεάς Ελλάδας

ΔΗΜΟΣ: Κύμης - Αλιβερίου

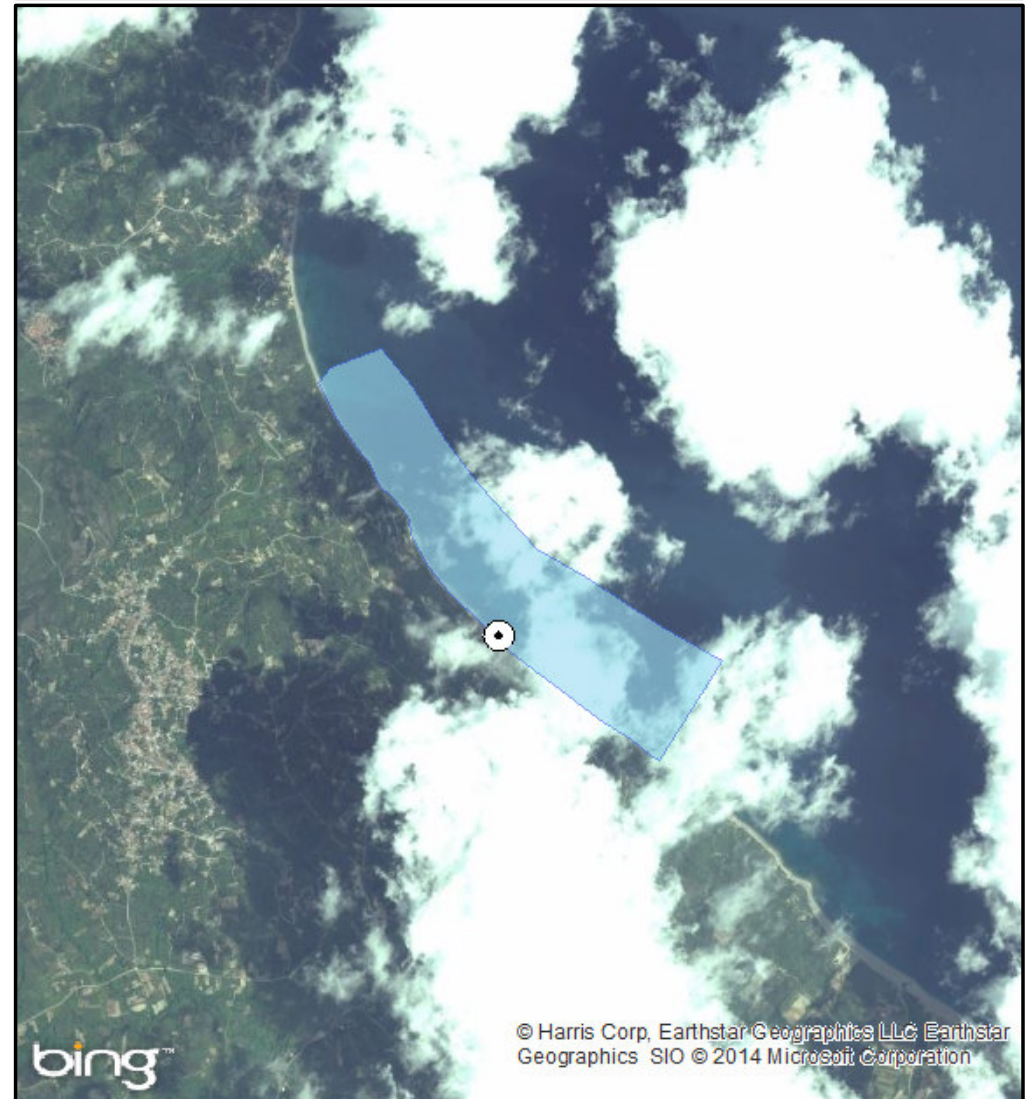
ΟΝΟΜΑ ΑΚΤΗΣ: Στόμιο

ΚΩΔΙΚΟΣ ΑΚΤΗΣ: GRBW079152067

ΥΦΙΣΤΑΜΕΝΗ ΚΑΤΑΣΤΑΣΗ



ΠΡΟΤΕΙΝΟΜΕΝΟ



ΑΙΤΙΟΛΟΓΙΑ ΠΡΟΤΕΙΝΟΜΕΝΗΣ ΑΛΛΑΓΗΣ:

⊙ Σημείο δειγματοληψίας

■ Όρια ακτής

1 cm = 415 meters



ΠΕΡΙΦΕΡΕΙΑ: Περιφέρεια Στερεάς Ελλάδας

ΔΗΜΟΣ: Κύμης - Αλιβερίου

ΟΝΟΜΑ ΑΚΤΗΣ: Κακολίμανο

ΚΩΔΙΚΟΣ ΑΚΤΗΣ: GRBW079152068

ΥΦΙΣΤΑΜΕΝΗ ΚΑΤΑΣΤΑΣΗ



ΠΡΟΤΕΙΝΟΜΕΝΟ



ΑΙΤΙΟΛΟΓΙΑ ΠΡΟΤΕΙΝΟΜΕΝΗΣ ΑΛΛΑΓΗΣ:

⊙ Σημείο δειγματοληψίας

■ Όρια ακτής

1 cm = 15 meters



ΠΕΡΙΦΕΡΕΙΑ: Περιφέρεια Στερεάς Ελλάδας

ΔΗΜΟΣ: Κύμης - Αλιβερίου

ΟΝΟΜΑ ΑΚΤΗΣ: Σουτσίνι

ΚΩΔΙΚΟΣ ΑΚΤΗΣ: GRBW079152069

ΥΦΙΣΤΑΜΕΝΗ ΚΑΤΑΣΤΑΣΗ



ΠΡΟΤΕΙΝΟΜΕΝΟ



ΑΙΤΙΟΛΟΓΙΑ ΠΡΟΤΕΙΝΟΜΕΝΗΣ ΑΛΛΑΓΗΣ:

⊙ Σημείο δειγματοληψίας

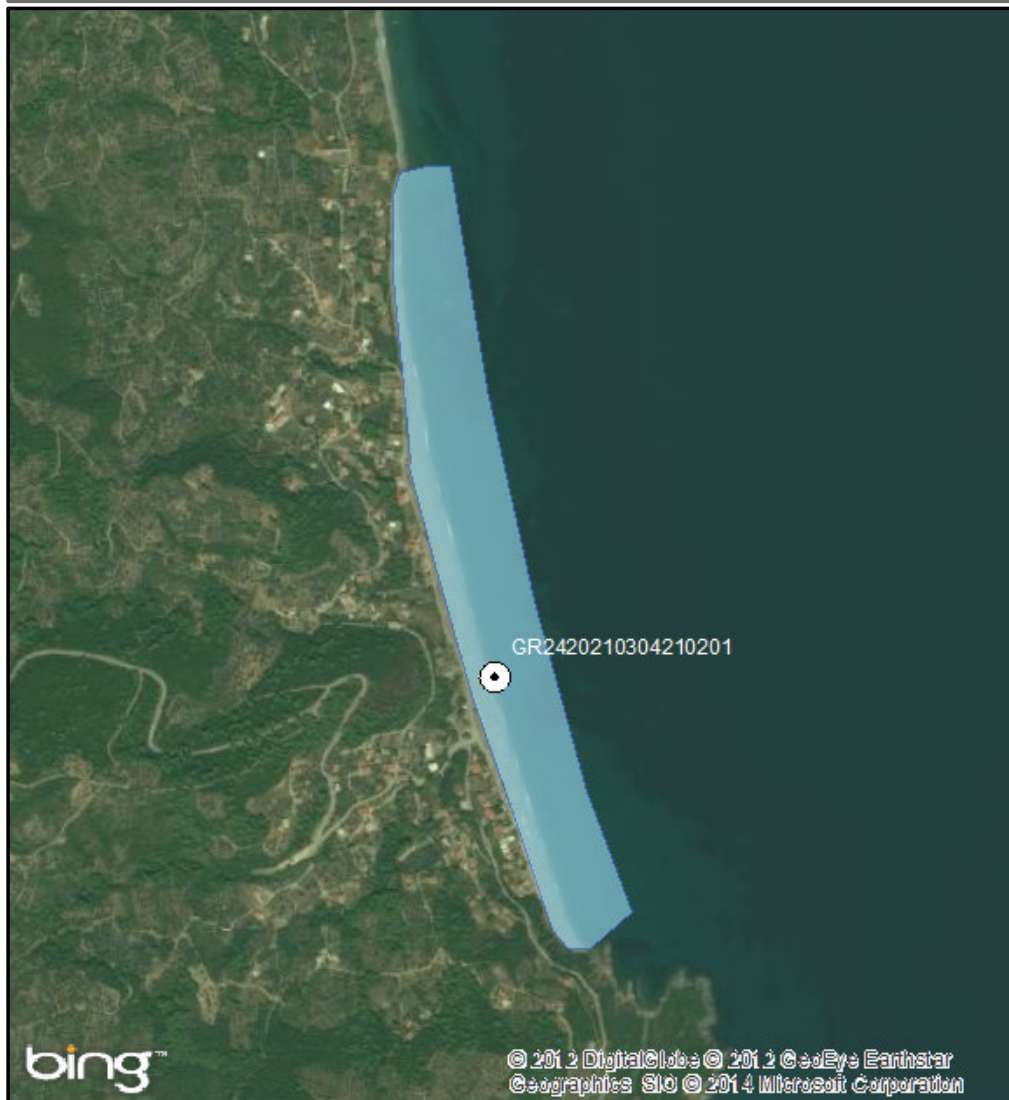
■ Όρια ακτής

1 cm = 72 meters

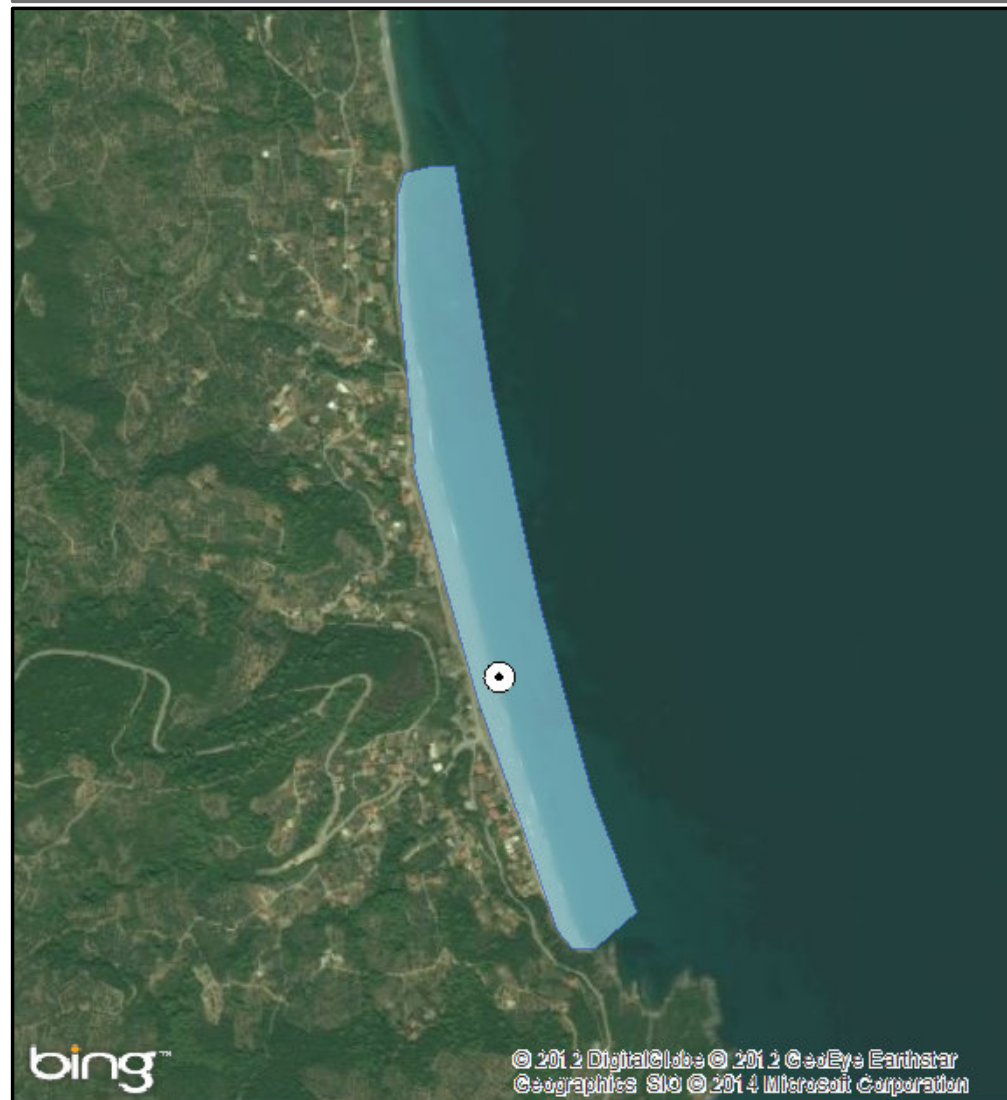


ΠΕΡΙΦΕΡΕΙΑ: Περιφέρεια Στερεάς Ελλάδας
ΔΗΜΟΣ: Μαντουδίου - Λίμνης - Αγίας Άννας
ΟΝΟΜΑ ΑΚΤΗΣ: Φραγκάκη - Αχλάδι
ΚΩΔΙΚΟΣ ΑΚΤΗΣ: GRBW079153082

ΥΦΙΣΤΑΜΕΝΗ ΚΑΤΑΣΤΑΣΗ



ΠΡΟΤΕΙΝΟΜΕΝΟ



ΑΙΤΙΟΛΟΓΙΑ ΠΡΟΤΕΙΝΟΜΕΝΗΣ ΑΛΛΑΓΗΣ:

⊙ Σημείο δειγματοληψίας

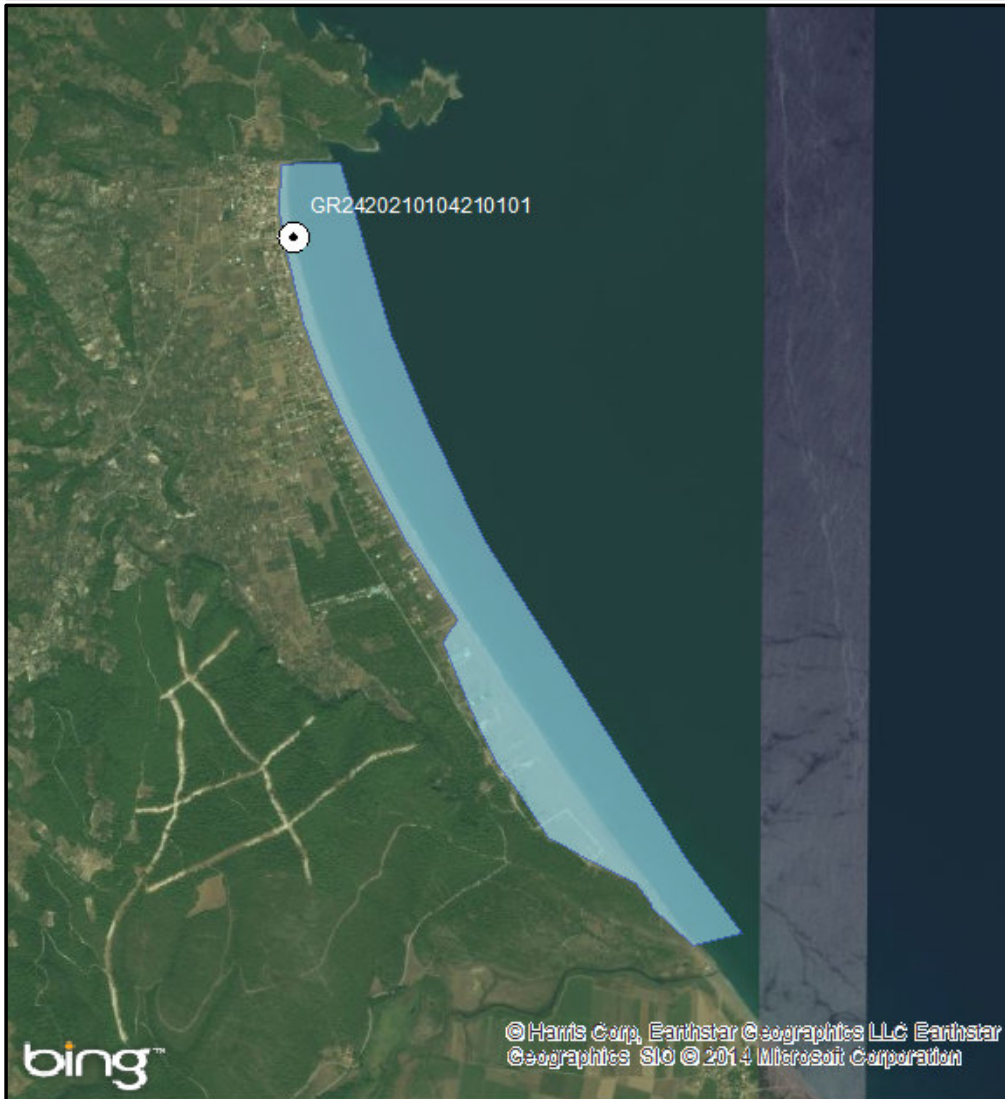
□ Όρια ακτής

1 cm = 143 meters

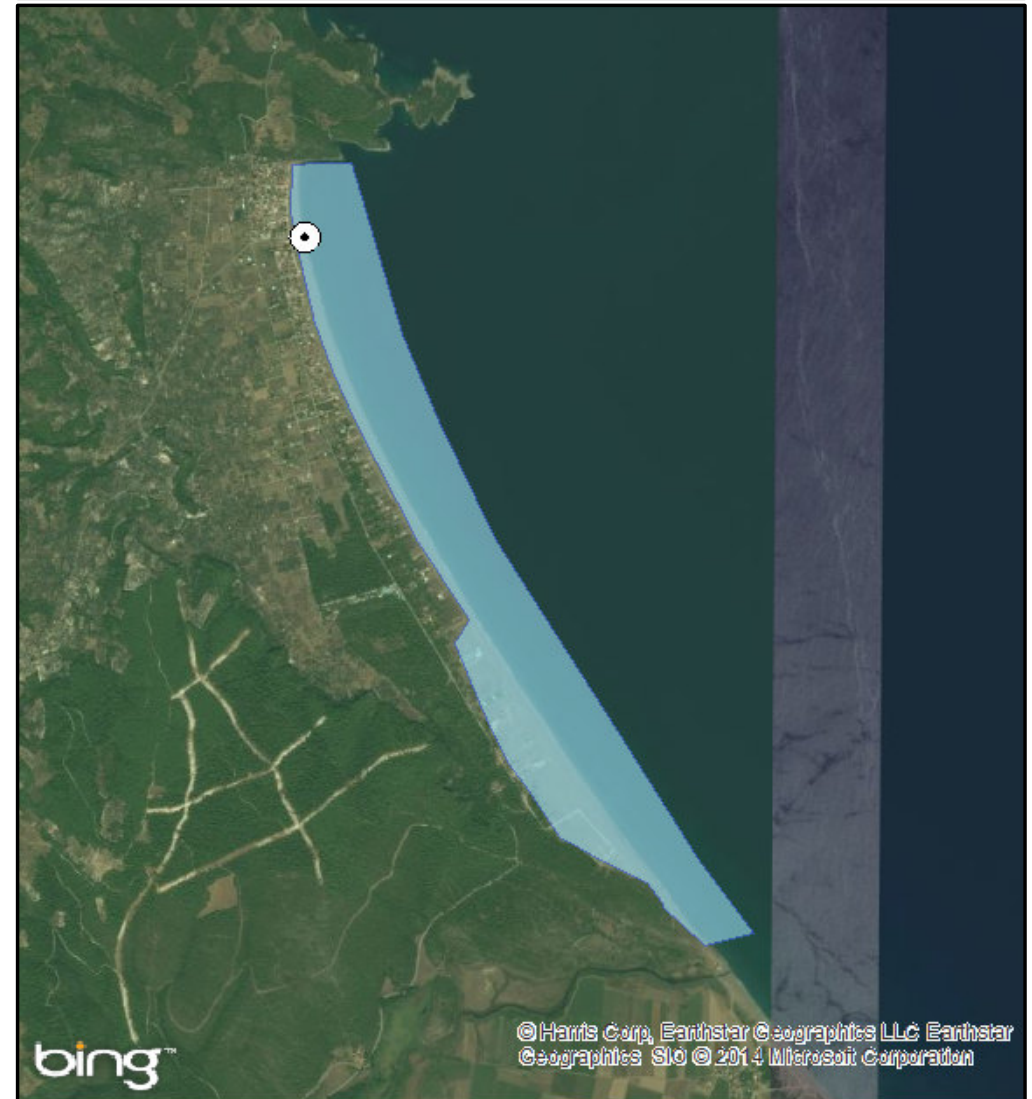


ΠΕΡΙΦΕΡΕΙΑ: Περιφέρεια Στερεάς Ελλάδας
ΔΗΜΟΣ: Μαντουδίου - Λίμνης - Αγίας Άννας
ΟΝΟΜΑ ΑΚΤΗΣ: Αγίας Άννας
ΚΩΔΙΚΟΣ ΑΚΤΗΣ: GRBW079153084

ΥΦΙΣΤΑΜΕΝΗ ΚΑΤΑΣΤΑΣΗ



ΠΡΟΤΕΙΝΟΜΕΝΟ



ΑΙΤΙΟΛΟΓΙΑ ΠΡΟΤΕΙΝΟΜΕΝΗΣ ΑΛΛΑΓΗΣ:

⊙ Σημείο δειγματοληψίας

□ Όρια ακτής

1 cm = 399 meters



ΠΕΡΙΦΕΡΕΙΑ: Περιφέρεια Στερεάς Ελλάδας
ΔΗΜΟΣ: Μαντουδίου - Λίμνης - Αγίας Άννας
ΟΝΟΜΑ ΑΚΤΗΣ: Κρύα Βρύση
ΚΩΔΙΚΟΣ ΑΚΤΗΣ: GRBW079153085

ΥΦΙΣΤΑΜΕΝΗ ΚΑΤΑΣΤΑΣΗ



ΠΡΟΤΕΙΝΟΜΕΝΟ




ΑΙΤΙΟΛΟΓΙΑ ΠΡΟΤΕΙΝΟΜΕΝΗΣ ΑΛΛΑΓΗΣ:

⊙ Σημείο δειγματοληψίας
□ Όρια ακτής
1 cm = 102 meters




ΠΕΡΙΦΕΡΕΙΑ: Περιφέρεια Στερεάς Ελλάδας
ΔΗΜΟΣ: Μαντουδίου - Λίμνης - Αγίας Άννας
ΟΝΟΜΑ ΑΚΤΗΣ: Κοχύλι
ΚΩΔΙΚΟΣ ΑΚΤΗΣ: GRBW079153086

ΥΦΙΣΤΑΜΕΝΗ ΚΑΤΑΣΤΑΣΗ



ΠΡΟΤΕΙΝΟΜΕΝΟ



ΑΙΤΙΟΛΟΓΙΑ ΠΡΟΤΕΙΝΟΜΕΝΗΣ ΑΛΛΑΓΗΣ:

⊙ Σημείο δειγματοληψίας

□ Όρια ακτής

1 cm = 108 meters




ΠΕΡΙΦΕΡΕΙΑ: Περιφέρεια Στερεάς Ελλάδας
ΔΗΜΟΣ: Μαντουδίου - Λίμνης - Αγίας Άννας
ΟΝΟΜΑ ΑΚΤΗΣ: Ροβιές 1
ΚΩΔΙΚΟΣ ΑΚΤΗΣ: GRBW079153087

ΥΦΙΣΤΑΜΕΝΗ ΚΑΤΑΣΤΑΣΗ



ΠΡΟΤΕΙΝΟΜΕΝΟ



ΑΙΤΙΟΛΟΓΙΑ ΠΡΟΤΕΙΝΟΜΕΝΗΣ ΑΛΛΑΓΗΣ:

Συγχώνευση και απεικόνιση αντιπροσωπευτικού σημείου δειγματοληψίας, το οποίο είχε λάθος συντεταγμένες στην απεικόνιση στην ταυτότητα

⊙ Σημείο δειγματοληψίας

▭ Όρια ακτής

1 cm = 52 meters



ΠΕΡΙΦΕΡΕΙΑ: Περιφέρεια Στερεάς Ελλάδας
ΔΗΜΟΣ: Μαντουδίου - Λίμνης - Αγίας Άννας
ΟΝΟΜΑ ΑΚΤΗΣ: Κυμάσι
ΚΩΔΙΚΟΣ ΑΚΤΗΣ: GRBW079153088

ΥΦΙΣΤΑΜΕΝΗ ΚΑΤΑΣΤΑΣΗ



ΠΡΟΤΕΙΝΟΜΕΝΟ



ΑΙΤΙΟΛΟΓΙΑ ΠΡΟΤΕΙΝΟΜΕΝΗΣ ΑΛΛΑΓΗΣ:

⊙ Σημείο δειγματοληψίας
■ Όρια ακτής
1 cm = 64 meters



ΠΕΡΙΦΕΡΕΙΑ: Περιφέρεια Στερεάς Ελλάδας
ΔΗΜΟΣ: Μαντουδίου - Λίμνης - Αγίας Άννας
ΟΝΟΜΑ ΑΚΤΗΣ: Ροβιές 2
ΚΩΔΙΚΟΣ ΑΚΤΗΣ: GRBW079153089

ΥΦΙΣΤΑΜΕΝΗ ΚΑΤΑΣΤΑΣΗ



ΠΡΟΤΕΙΝΟΜΕΝΟ



ΑΙΤΙΟΛΟΓΙΑ ΠΡΟΤΕΙΝΟΜΕΝΗΣ ΑΛΛΑΓΗΣ:

⊙ Σημείο δειγματοληψίας

□ Όρια ακτής

1 cm = 83 meters



ΠΕΡΙΦΕΡΕΙΑ: Περιφέρεια Στερεάς Ελλάδας
ΔΗΜΟΣ: Μαντουδίου - Λίμνης - Αγίας Άννας
ΟΝΟΜΑ ΑΚΤΗΣ: Πηλί
ΚΩΔΙΚΟΣ ΑΚΤΗΣ: GRBW079153090

ΥΦΙΣΤΑΜΕΝΗ ΚΑΤΑΣΤΑΣΗ



ΠΡΟΤΕΙΝΟΜΕΝΟ



ΑΙΤΙΟΛΟΓΙΑ ΠΡΟΤΕΙΝΟΜΕΝΗΣ ΑΛΛΑΓΗΣ:

Μετακίνηση σημείου δειγματοληψίας σε πιο αντιπροσωπευτική θέση (Μεγαλύτερη συγκέντρωση λουομένων και μεγαλύτερος κίνδυνος ρύπανσης)

⊙ Σημείο δειγματοληψίας

■ Όρια ακτής

1 cm = 48 meters




ΠΕΡΙΦΕΡΕΙΑ: Περιφέρεια Στερεάς Ελλάδας

ΔΗΜΟΣ: Σκύρου

ΟΝΟΜΑ ΑΚΤΗΣ: Καλαμίτσα

ΚΩΔΙΚΟΣ ΑΚΤΗΣ: GRBW079154124

ΥΦΙΣΤΑΜΕΝΗ ΚΑΤΑΣΤΑΣΗ



ΠΡΟΤΕΙΝΟΜΕΝΟ



ΑΙΤΙΟΛΟΓΙΑ ΠΡΟΤΕΙΝΟΜΕΝΗΣ ΑΛΛΑΓΗΣ:

⊙ Σημείο δειγματοληψίας

□ Όρια ακτής

1 cm = 82 meters



ΠΕΡΙΦΕΡΕΙΑ: Περιφέρεια Στερεάς Ελλάδας

ΔΗΜΟΣ: Σκύρου

ΟΝΟΜΑ ΑΚΤΗΣ: Αχερούνες

ΚΩΔΙΚΟΣ ΑΚΤΗΣ: GRBW079154125

ΥΦΙΣΤΑΜΕΝΗ ΚΑΤΑΣΤΑΣΗ



ΠΡΟΤΕΙΝΟΜΕΝΟ



ΑΙΤΙΟΛΟΓΙΑ ΠΡΟΤΕΙΝΟΜΕΝΗΣ ΑΛΛΑΓΗΣ:

⊙ Σημείο δειγματοληψίας

■ Όρια ακτής

1 cm = 28 meters



ΠΕΡΙΦΕΡΕΙΑ: Περιφέρεια Στερεάς Ελλάδας

ΔΗΜΟΣ: Σκύρου

ΟΝΟΜΑ ΑΚΤΗΣ: Ατσιτσα

ΚΩΔΙΚΟΣ ΑΚΤΗΣ: GRBW079154126

ΥΦΙΣΤΑΜΕΝΗ ΚΑΤΑΣΤΑΣΗ



ΠΡΟΤΕΙΝΟΜΕΝΟ



ΑΙΤΙΟΛΟΓΙΑ ΠΡΟΤΕΙΝΟΜΕΝΗΣ ΑΛΛΑΓΗΣ:

⊙ Σημείο δειγματοληψίας

■ Όρια ακτής

1 cm = 9 meters



ΠΕΡΙΦΕΡΕΙΑ: Περιφέρεια Στερεάς Ελλάδας

ΔΗΜΟΣ: Σκύρου

ΟΝΟΜΑ ΑΚΤΗΣ: Άγιος Φωκάς

ΚΩΔΙΚΟΣ ΑΚΤΗΣ: GRBW079154127

ΥΦΙΣΤΑΜΕΝΗ ΚΑΤΑΣΤΑΣΗ



ΠΡΟΤΕΙΝΟΜΕΝΟ



ΑΙΤΙΟΛΟΓΙΑ ΠΡΟΤΕΙΝΟΜΕΝΗΣ ΑΛΛΑΓΗΣ:

⊙ Σημείο δειγματοληψίας

□ Όρια ακτής

1 cm = 16 meters



ΠΕΡΙΦΕΡΕΙΑ: Περιφέρεια Στερεάς Ελλάδας

ΔΗΜΟΣ: Σκύρου

ΟΝΟΜΑ ΑΚΤΗΣ: Πεύκος

ΚΩΔΙΚΟΣ ΑΚΤΗΣ: GRBW079154128

ΥΦΙΣΤΑΜΕΝΗ ΚΑΤΑΣΤΑΣΗ



ΠΡΟΤΕΙΝΟΜΕΝΟ



ΑΙΤΙΟΛΟΓΙΑ ΠΡΟΤΕΙΝΟΜΕΝΗΣ ΑΛΛΑΓΗΣ:

⊙ Σημείο δειγματοληψίας

■ Όρια ακτής

1 cm = 27 meters



ΠΕΡΙΦΕΡΕΙΑ: Περιφέρεια Στερεάς Ελλάδας

ΔΗΜΟΣ: Σκύρου

ΟΝΟΜΑ ΑΚΤΗΣ: Γυρίσματα

ΚΩΔΙΚΟΣ ΑΚΤΗΣ: GRBW079154129

ΥΦΙΣΤΑΜΕΝΗ ΚΑΤΑΣΤΑΣΗ



ΠΡΟΤΕΙΝΟΜΕΝΟ



ΑΙΤΙΟΛΟΓΙΑ ΠΡΟΤΕΙΝΟΜΕΝΗΣ ΑΛΛΑΓΗΣ:

⊙ Σημείο δειγματοληψίας

■ Όρια ακτής

1 cm = 110 meters



ΠΕΡΙΦΕΡΕΙΑ: Περιφέρεια Στερεάς Ελλάδας

ΔΗΜΟΣ: Σκύρου

ΟΝΟΜΑ ΑΚΤΗΣ: Κυρά Παναγιά

ΚΩΔΙΚΟΣ ΑΚΤΗΣ: GRBW079154130

ΥΦΙΣΤΑΜΕΝΗ ΚΑΤΑΣΤΑΣΗ



ΠΡΟΤΕΙΝΟΜΕΝΟ



ΑΙΤΙΟΛΟΓΙΑ ΠΡΟΤΕΙΝΟΜΕΝΗΣ ΑΛΛΑΓΗΣ:

⊙ Σημείο δειγματοληψίας

■ Όρια ακτής

1 cm = 16 meters



ΠΕΡΙΦΕΡΕΙΑ: Περιφέρεια Στερεάς Ελλάδας

ΔΗΜΟΣ: Σκύρου

ΟΝΟΜΑ ΑΚΤΗΣ: Ασπούς

ΚΩΔΙΚΟΣ ΑΚΤΗΣ: GRBW079154131

ΥΦΙΣΤΑΜΕΝΗ ΚΑΤΑΣΤΑΣΗ



ΠΡΟΤΕΙΝΟΜΕΝΟ



ΑΙΤΙΟΛΟΓΙΑ ΠΡΟΤΕΙΝΟΜΕΝΗΣ ΑΛΛΑΓΗΣ:

⊙ Σημείο δειγματοληψίας

□ Όρια ακτής

1 cm = 61 meters



ΠΕΡΙΦΕΡΕΙΑ: Περιφέρεια Στερεάς Ελλάδας

ΔΗΜΟΣ: Σκύρου

ΟΝΟΜΑ ΑΚΤΗΣ: Αχίλλι

ΚΩΔΙΚΟΣ ΑΚΤΗΣ: GRBW079154132

ΥΦΙΣΤΑΜΕΝΗ ΚΑΤΑΣΤΑΣΗ



ΠΡΟΤΕΙΝΟΜΕΝΟ



ΑΙΤΙΟΛΟΓΙΑ ΠΡΟΤΕΙΝΟΜΕΝΗΣ ΑΛΛΑΓΗΣ:

⊙ Σημείο δειγματοληψίας

□ Όρια ακτής

1 cm = 47 meters



ΠΕΡΙΦΕΡΕΙΑ: Περιφέρεια Στερεάς Ελλάδας

ΔΗΜΟΣ: Σκύρου

ΟΝΟΜΑ ΑΚΤΗΣ: Γαλός

ΚΩΔΙΚΟΣ ΑΚΤΗΣ: GRBW079154133

ΥΦΙΣΤΑΜΕΝΗ ΚΑΤΑΣΤΑΣΗ



ΠΡΟΤΕΙΝΟΜΕΝΟ



ΑΙΤΙΟΛΟΓΙΑ ΠΡΟΤΕΙΝΟΜΕΝΗΣ ΑΛΛΑΓΗΣ:

Τροποποίηση πολυγώνου

⊙ Σημείο δειγματοληψίας

■ Όρια ακτής

1 cm = 77 meters



ΠΕΡΙΦΕΡΕΙΑ: Περιφέρεια Στερεάς Ελλάδας

ΔΗΜΟΣ: Σκύρου


ΟΝΟΜΑ ΑΚΤΗΣ: Καρεφλού

ΚΩΔΙΚΟΣ ΑΚΤΗΣ: GRBW079154134

ΥΦΙΣΤΑΜΕΝΗ ΚΑΤΑΣΤΑΣΗ



ΠΡΟΤΕΙΝΟΜΕΝΟ



ΑΙΤΙΟΛΟΓΙΑ ΠΡΟΤΕΙΝΟΜΕΝΗΣ ΑΛΛΑΓΗΣ:

Μετακίνηση σημείου δειγματοληψίας σε πιο αντιπροσωπευτική θέση (Μεγαλύτερος κίνδυνος ρύπανσης)

⊙ Σημείο δειγματοληψίας

□ Όρια ακτής

1 cm = 88 meters



ΠΕΡΙΦΕΡΕΙΑ: Περιφέρεια Στερεάς Ελλάδας

ΔΗΜΟΣ: Χαλκιδέων

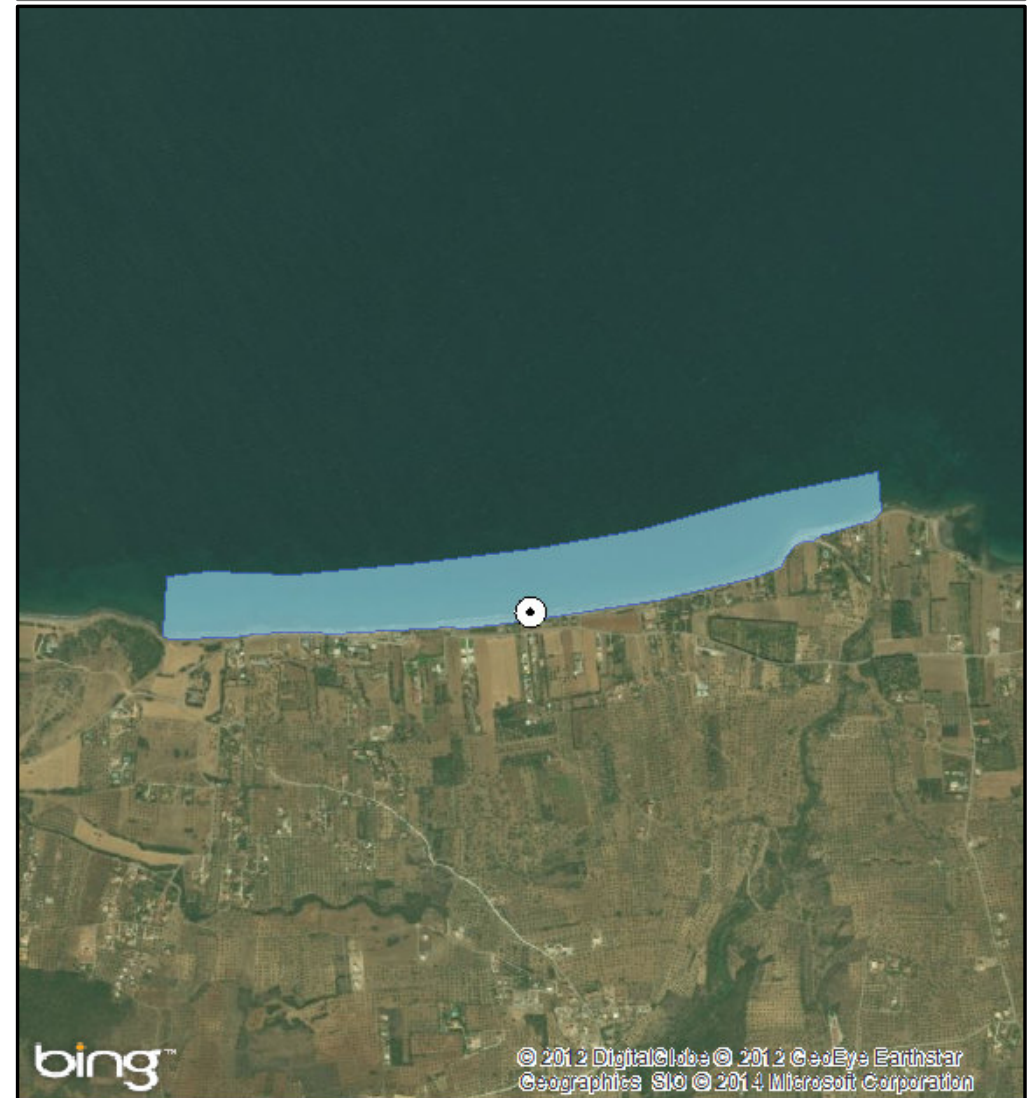
ΟΝΟΜΑ ΑΚΤΗΣ: Λουκίσια

ΚΩΔΙΚΟΣ ΑΚΤΗΣ: GRBW079155153

ΥΦΙΣΤΑΜΕΝΗ ΚΑΤΑΣΤΑΣΗ



ΠΡΟΤΕΙΝΟΜΕΝΟ



ΑΙΤΙΟΛΟΓΙΑ ΠΡΟΤΕΙΝΟΜΕΝΗΣ ΑΛΛΑΓΗΣ:

Συγχώνευση και απεικόνιση αντιπροσωπευτικού σημείου δειγματοληψίας

⊙ Σημείο δειγματοληψίας

■ Όρια ακτής

1 cm = 211 meters



ΠΕΡΙΦΕΡΕΙΑ: Περιφέρεια Στερεάς Ελλάδας

ΔΗΜΟΣ: Χαλκιδέων

ΟΝΟΜΑ ΑΚΤΗΣ: Αυλιδα Βόρεια

ΚΩΔΙΚΟΣ ΑΚΤΗΣ: GRBW079155154

ΥΦΙΣΤΑΜΕΝΗ ΚΑΤΑΣΤΑΣΗ



ΠΡΟΤΕΙΝΟΜΕΝΟ



ΑΙΤΙΟΛΟΓΙΑ ΠΡΟΤΕΙΝΟΜΕΝΗΣ ΑΛΛΑΓΗΣ:

⊙ Σημείο δειγματοληψίας

■ Όρια ακτής

1 cm = 17 meters



ΠΕΡΙΦΕΡΕΙΑ: Περιφέρεια Στερεάς Ελλάδας

ΔΗΜΟΣ: Χαλκιδέων

ΟΝΟΜΑ ΑΚΤΗΣ: Παραλία Αυλίδας

ΚΩΔΙΚΟΣ ΑΚΤΗΣ: GRBW079155155

ΥΦΙΣΤΑΜΕΝΗ ΚΑΤΑΣΤΑΣΗ



ΠΡΟΤΕΙΝΟΜΕΝΟ



ΑΙΤΙΟΛΟΓΙΑ ΠΡΟΤΕΙΝΟΜΕΝΗΣ ΑΛΛΑΓΗΣ:

⊙ Σημείο δειγματοληψίας

□ Όρια ακτής

1 cm = 10 meters



ΠΕΡΙΦΕΡΕΙΑ: Περιφέρεια Στερεάς Ελλάδας

ΔΗΜΟΣ: Χαλκιδέων

ΟΝΟΜΑ ΑΚΤΗΣ: Αλυκές Δροσιά

ΚΩΔΙΚΟΣ ΑΚΤΗΣ: GRBW079155156

ΥΦΙΣΤΑΜΕΝΗ ΚΑΤΑΣΤΑΣΗ



ΠΡΟΤΕΙΝΟΜΕΝΟ



ΑΙΤΙΟΛΟΓΙΑ ΠΡΟΤΕΙΝΟΜΕΝΗΣ ΑΛΛΑΓΗΣ:

Συγχώνευση και απεικόνιση αντιπροσωπευτικού σημείου δειγματοληψίας, το οποίο είχε λάθος συντεταγμένες στην απεικόνιση στην ταυτότητα

⊙ Σημείο δειγματοληψίας

□ Όρια ακτής

1 cm = 88 meters



ΠΕΡΙΦΕΡΕΙΑ: Περιφέρεια Στερεάς Ελλάδας

ΔΗΜΟΣ: Χαλκιδέων

ΟΝΟΜΑ ΑΚΤΗΣ: Κουρέντι

ΚΩΔΙΚΟΣ ΑΚΤΗΣ: GRBW079155157

ΥΦΙΣΤΑΜΕΝΗ ΚΑΤΑΣΤΑΣΗ



ΠΡΟΤΕΙΝΟΜΕΝΟ



ΑΙΤΙΟΛΟΓΙΑ ΠΡΟΤΕΙΝΟΜΕΝΗΣ ΑΛΛΑΓΗΣ:

Μετακίνηση σημείου δειγματοληψίας σε πιο αντιπροσωπευτική θέση (Μεγαλύτερη συγκέντρωση λουομένων και μεγαλύτερος κίνδυνος ρύπανσης)

⊙ Σημείο δειγματοληψίας

■ Όρια ακτής

1 cm = 24 meters



ΠΕΡΙΦΕΡΕΙΑ: Περιφέρεια Στερεάς Ελλάδας

ΔΗΜΟΣ: Χαλκιδέων

ΟΝΟΜΑ ΑΚΤΗΣ: Λευκαντί

ΚΩΔΙΚΟΣ ΑΚΤΗΣ: GRBW079155158

ΥΦΙΣΤΑΜΕΝΗ ΚΑΤΑΣΤΑΣΗ



ΠΡΟΤΕΙΝΟΜΕΝΟ



ΑΙΤΙΟΛΟΓΙΑ ΠΡΟΤΕΙΝΟΜΕΝΗΣ ΑΛΛΑΓΗΣ:

⊙ Σημείο δειγματοληψίας

■ Όρια ακτής

1 cm = 78 meters



ΠΕΡΙΦΕΡΕΙΑ: Περιφέρεια Στερεάς Ελλάδας

ΔΗΜΟΣ: Χαλκιδέων

ΟΝΟΜΑ ΑΚΤΗΣ: Λιανή Άμμος

ΚΩΔΙΚΟΣ ΑΚΤΗΣ: GRBW079155159

ΥΦΙΣΤΑΜΕΝΗ ΚΑΤΑΣΤΑΣΗ



ΠΡΟΤΕΙΝΟΜΕΝΟ



ΑΙΤΙΟΛΟΓΙΑ ΠΡΟΤΕΙΝΟΜΕΝΗΣ ΑΛΛΑΓΗΣ:

Διόρθωση συντεταγμένων καθώς είχε λάθος συντεταγμένες στην απεικόνιση της ταυτότητας

⊙ Σημείο δειγματοληψίας

■ Όρια ακτής

1 cm = 95 meters



ΠΕΡΙΦΕΡΕΙΑ: Περιφέρεια Στερεάς Ελλάδας

ΔΗΜΟΣ: Χαλκιδέων

ΟΝΟΜΑ ΑΚΤΗΣ: Νέα Λάμψακος

ΚΩΔΙΚΟΣ ΑΚΤΗΣ: GRBW079155160

ΥΦΙΣΤΑΜΕΝΗ ΚΑΤΑΣΤΑΣΗ



ΠΡΟΤΕΙΝΟΜΕΝΟ



ΑΙΤΙΟΛΟΓΙΑ ΠΡΟΤΕΙΝΟΜΕΝΗΣ ΑΛΛΑΓΗΣ:

Διόρθωση συντεταγμένων καθώς είχε λάθος συντεταγμένες στην απεικόνιση της ταυτότητας

⊙ Σημείο δειγματοληψίας

□ Όρια ακτής

1 cm = 39 meters



ΠΕΡΙΦΕΡΕΙΑ: Περιφέρεια Στερεάς Ελλάδας

ΔΗΜΟΣ: Χαλκιδέων

ΟΝΟΜΑ ΑΚΤΗΣ: Νέα Αρτάκη

ΚΩΔΙΚΟΣ ΑΚΤΗΣ: GRBW079155161

ΥΦΙΣΤΑΜΕΝΗ ΚΑΤΑΣΤΑΣΗ



ΠΡΟΤΕΙΝΟΜΕΝΟ



ΑΙΤΙΟΛΟΓΙΑ ΠΡΟΤΕΙΝΟΜΕΝΗΣ ΑΛΛΑΓΗΣ:

Διόρθωση συντεταγμένων καθώς είχε λάθος συντεταγμένες στην απεικόνιση της ταυτότητας

⊙ Σημείο δειγματοληψίας

□ Όρια ακτής

1 cm = 48 meters



ΠΕΡΙΦΕΡΕΙΑ: Περιφέρεια Στερεάς Ελλάδας

ΔΗΜΟΣ: Χαλκιδέων

ΟΝΟΜΑ ΑΚΤΗΣ: Σουβάλα

ΚΩΔΙΚΟΣ ΑΚΤΗΣ: GRBW079155162

ΥΦΙΣΤΑΜΕΝΗ ΚΑΤΑΣΤΑΣΗ



ΠΡΟΤΕΙΝΟΜΕΝΟ



ΑΙΤΙΟΛΟΓΙΑ ΠΡΟΤΕΙΝΟΜΕΝΗΣ ΑΛΛΑΓΗΣ:

⊙ Σημείο δειγματοληψίας

□ Όρια ακτής

1 cm = 19 meters



ΠΕΡΙΦΕΡΕΙΑ: Περιφέρεια Στερεάς Ελλάδας

ΔΗΜΟΣ: Χαλκιδέων

ΟΝΟΜΑ ΑΚΤΗΣ: Παπαθανασίου

ΚΩΔΙΚΟΣ ΑΚΤΗΣ: GRBW079155163

ΥΦΙΣΤΑΜΕΝΗ ΚΑΤΑΣΤΑΣΗ



ΠΡΟΤΕΙΝΟΜΕΝΟ



ΑΙΤΙΟΛΟΓΙΑ ΠΡΟΤΕΙΝΟΜΕΝΗΣ ΑΛΛΑΓΗΣ:

⊙ Σημείο δειγματοληψίας

■ Όρια ακτής

1 cm = 27 meters



ΠΕΡΙΦΕΡΕΙΑ: Περιφέρεια Στερεάς Ελλάδας

ΔΗΜΟΣ: Χαλκιδέων

ΟΝΟΜΑ ΑΚΤΗΣ: Φάρος Αυλίδας

ΚΩΔΙΚΟΣ ΑΚΤΗΣ: GRBW079155164

ΥΦΙΣΤΑΜΕΝΗ ΚΑΤΑΣΤΑΣΗ



ΠΡΟΤΕΙΝΟΜΕΝΟ



ΑΙΤΙΟΛΟΓΙΑ ΠΡΟΤΕΙΝΟΜΕΝΗΣ ΑΛΛΑΓΗΣ:

Διόρθωση συντεταγμένων καθώς είχε λάθος συντεταγμένες στην απεικόνιση της ταυτότητας

⊙ Σημείο δειγματοληψίας

■ Όρια ακτής

1 cm = 57 meters



ΠΕΡΙΦΕΡΕΙΑ: Περιφέρεια Στερεάς Ελλάδας

ΔΗΜΟΣ: Χαλκιδέων

ΟΝΟΜΑ ΑΚΤΗΣ: Άγιος Μηνάς

ΚΩΔΙΚΟΣ ΑΚΤΗΣ: GRBW079155165

ΥΦΙΣΤΑΜΕΝΗ ΚΑΤΑΣΤΑΣΗ



ΠΡΟΤΕΙΝΟΜΕΝΟ



ΑΙΤΙΟΛΟΓΙΑ ΠΡΟΤΕΙΝΟΜΕΝΗΣ ΑΛΛΑΓΗΣ:

⊙ Σημείο δειγματοληψίας

□ Όρια ακτής

1 cm = 13 meters



ΠΕΡΙΦΕΡΕΙΑ: Περιφέρεια Στερεάς Ελλάδας

ΔΗΜΟΣ: Χαλκιδέων

ΟΝΟΜΑ ΑΚΤΗΣ: Καλάμια

ΚΩΔΙΚΟΣ ΑΚΤΗΣ: GRBW079155166

ΥΦΙΣΤΑΜΕΝΗ ΚΑΤΑΣΤΑΣΗ



ΠΡΟΤΕΙΝΟΜΕΝΟ



ΑΙΤΙΟΛΟΓΙΑ ΠΡΟΤΕΙΝΟΜΕΝΗΣ ΑΛΛΑΓΗΣ:

Τροποποίηση πολυγώνου

⊙ Σημείο δειγματοληψίας

■ Όρια ακτής

1 cm = 87 meters



ΠΕΡΙΦΕΡΕΙΑ: Περιφέρεια Στερεάς Ελλάδας

ΔΗΜΟΣ: Χαλκιδέων

ΟΝΟΜΑ ΑΚΤΗΣ: Αστέρια Χαλκίδας

ΚΩΔΙΚΟΣ ΑΚΤΗΣ: GRBW079155167

ΥΦΙΣΤΑΜΕΝΗ ΚΑΤΑΣΤΑΣΗ



ΠΡΟΤΕΙΝΟΜΕΝΟ



ΑΙΤΙΟΛΟΓΙΑ ΠΡΟΤΕΙΝΟΜΕΝΗΣ ΑΛΛΑΓΗΣ:

Διόρθωση συντεταγμένων καθώς είχε λάθος συντεταγμένες στην απεικόνιση της ταυτότητας

⊙ Σημείο δειγματοληψίας
□ Όρια ακτής
1 cm = 18 meters



ΠΕΡΙΦΕΡΕΙΑ: Περιφέρεια Στερεάς Ελλάδας

ΔΗΜΟΣ: Λοκρών

ΟΝΟΜΑ ΑΚΤΗΣ: Θεολόγος

ΚΩΔΙΚΟΣ ΑΚΤΗΣ: GRBW079161070

ΥΦΙΣΤΑΜΕΝΗ ΚΑΤΑΣΤΑΣΗ



ΠΡΟΤΕΙΝΟΜΕΝΟ



ΑΙΤΙΟΛΟΓΙΑ ΠΡΟΤΕΙΝΟΜΕΝΗΣ ΑΛΛΑΓΗΣ:

Συγχώνευση και απεικόνιση αντιπροσωπευτικού σημείου δειγματοληψίας

⊙ Σημείο δειγματοληψίας

□ Όρια ακτής

1 cm = 39 meters



ΠΕΡΙΦΕΡΕΙΑ: Περιφέρεια Στερεάς Ελλάδας
ΔΗΜΟΣ: Λοκρών
ΟΝΟΜΑ ΑΚΤΗΣ: Κυανή Ακτή Λιβανάτων
ΚΩΔΙΚΟΣ ΑΚΤΗΣ: GRBW079161071

ΥΦΙΣΤΑΜΕΝΗ ΚΑΤΑΣΤΑΣΗ



ΠΡΟΤΕΙΝΟΜΕΝΟ



ΑΙΤΙΟΛΟΓΙΑ ΠΡΟΤΕΙΝΟΜΕΝΗΣ ΑΛΛΑΓΗΣ:

Διόρθωση συντεταγμένων καθώς είχε λάθος συντεταγμένες στην απεικόνιση της ταυτότητας

⊙ Σημείο δειγματοληψίας

□ Όρια ακτής

1 cm = 35 meters



ΠΕΡΙΦΕΡΕΙΑ: Περιφέρεια Στερεάς Ελλάδας

ΔΗΜΟΣ: Λοκρών

ΟΝΟΜΑ ΑΚΤΗΣ: Σχοινιάς Λιβανάτων

ΚΩΔΙΚΟΣ ΑΚΤΗΣ: GRBW079161072

ΥΦΙΣΤΑΜΕΝΗ ΚΑΤΑΣΤΑΣΗ



ΠΡΟΤΕΙΝΟΜΕΝΟ



ΑΙΤΙΟΛΟΓΙΑ ΠΡΟΤΕΙΝΟΜΕΝΗΣ ΑΛΛΑΓΗΣ:

⊙ Σημείο δειγματοληψίας

■ Όρια ακτής

1 cm = 73 meters



ΠΕΡΙΦΕΡΕΙΑ: Περιφέρεια Στερεάς Ελλάδας

ΔΗΜΟΣ: Λοκρών

ΟΝΟΜΑ ΑΚΤΗΣ: Λεκούνα

ΚΩΔΙΚΟΣ ΑΚΤΗΣ: GRBW079161073

ΥΦΙΣΤΑΜΕΝΗ ΚΑΤΑΣΤΑΣΗ



ΠΡΟΤΕΙΝΟΜΕΝΟ



ΑΙΤΙΟΛΟΓΙΑ ΠΡΟΤΕΙΝΟΜΕΝΗΣ ΑΛΛΑΓΗΣ:

⊙ Σημείο δειγματοληψίας

■ Όρια ακτής

1 cm = 31 meters



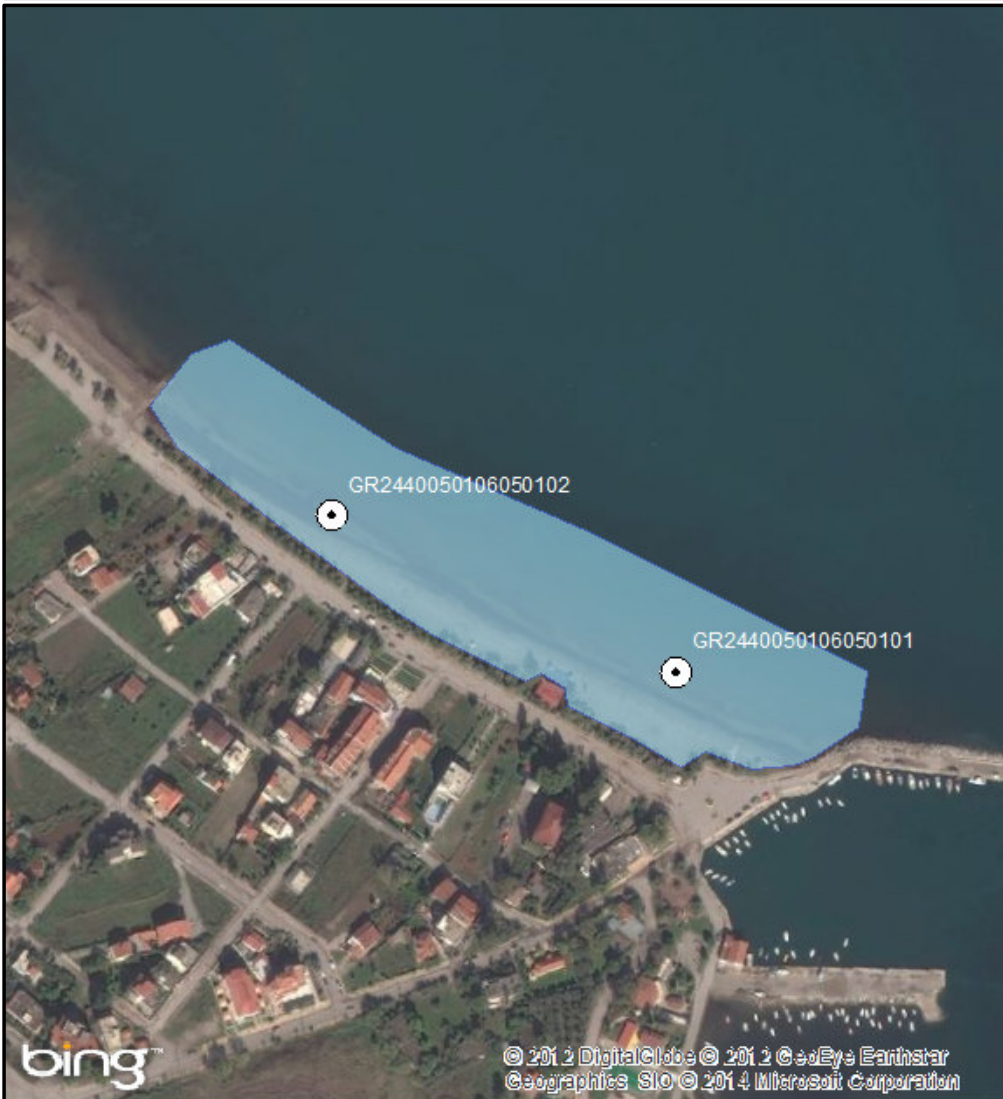
ΠΕΡΙΦΕΡΕΙΑ: Περιφέρεια Στερεάς Ελλάδας

ΔΗΜΟΣ: Λοκρών

ΟΝΟΜΑ ΑΚΤΗΣ: Σκάλα Αταλάντης

ΚΩΔΙΚΟΣ ΑΚΤΗΣ: GRBW079161074

ΥΦΙΣΤΑΜΕΝΗ ΚΑΤΑΣΤΑΣΗ



ΠΡΟΤΕΙΝΟΜΕΝΟ



ΑΙΤΙΟΛΟΓΙΑ ΠΡΟΤΕΙΝΟΜΕΝΗΣ ΑΛΛΑΓΗΣ:

Συγχώνευση και απεικόνιση αντιπροσωπευτικού σημείου δειγματοληψίας

⊙ Σημείο δειγματοληψίας

□ Όρια ακτής

1 cm = 44 meters




ΠΕΡΙΦΕΡΕΙΑ: Περιφέρεια Στερεάς Ελλάδας

ΔΗΜΟΣ: Λοκρών

ΟΝΟΜΑ ΑΚΤΗΣ: Κέδρος

ΚΩΔΙΚΟΣ ΑΚΤΗΣ: GRBW079161076

ΥΦΙΣΤΑΜΕΝΗ ΚΑΤΑΣΤΑΣΗ



ΠΡΟΤΕΙΝΟΜΕΝΟ



ΑΙΤΙΟΛΟΓΙΑ ΠΡΟΤΕΙΝΟΜΕΝΗΣ ΑΛΛΑΓΗΣ:

⊙ Σημείο δειγματοληψίας

■ Όρια ακτής

1 cm = 173 meters



ΠΕΡΙΦΕΡΕΙΑ: Περιφέρεια Στερεάς Ελλάδας

ΔΗΜΟΣ: Λοκρών

ΟΝΟΜΑ ΑΚΤΗΣ: Βλυχάδα

ΚΩΔΙΚΟΣ ΑΚΤΗΣ: GRBW079161077

ΥΦΙΣΤΑΜΕΝΗ ΚΑΤΑΣΤΑΣΗ



ΠΡΟΤΕΙΝΟΜΕΝΟ



ΑΙΤΙΟΛΟΓΙΑ ΠΡΟΤΕΙΝΟΜΕΝΗΣ ΑΛΛΑΓΗΣ:

⊙ Σημείο δειγματοληψίας

■ Όρια ακτής

1 cm = 42 meters



ΠΕΡΙΦΕΡΕΙΑ: Περιφέρεια Στερεάς Ελλάδας

ΔΗΜΟΣ: Λοκρών

ΟΝΟΜΑ ΑΚΤΗΣ: Άη Γιάννης

ΚΩΔΙΚΟΣ ΑΚΤΗΣ: GRBW079161079

ΥΦΙΣΤΑΜΕΝΗ ΚΑΤΑΣΤΑΣΗ



ΠΡΟΤΕΙΝΟΜΕΝΟ



ΑΙΤΙΟΛΟΓΙΑ ΠΡΟΤΕΙΝΟΜΕΝΗΣ ΑΛΛΑΓΗΣ:

⊙ Σημείο δειγματοληψίας

□ Όρια ακτής

1 cm = 21 meters



ΠΕΡΙΦΕΡΕΙΑ: Περιφέρεια Στερεάς Ελλάδας

ΔΗΜΟΣ: Λοκρών

ΟΝΟΜΑ ΑΚΤΗΣ: Λιβριχιό – Σουβάλα

ΚΩΔΙΚΟΣ ΑΚΤΗΣ: GRBW079161080

ΥΦΙΣΤΑΜΕΝΗ ΚΑΤΑΣΤΑΣΗ



ΠΡΟΤΕΙΝΟΜΕΝΟ



ΑΙΤΙΟΛΟΓΙΑ ΠΡΟΤΕΙΝΟΜΕΝΗΣ ΑΛΛΑΓΗΣ:

Διαχωρισμός ακτής

⊙ Σημείο δειγματοληψίας

□ Όρια ακτής

1 cm = 125 meters



ΠΕΡΙΦΕΡΕΙΑ: Περιφέρεια Στερεάς Ελλάδας

ΔΗΜΟΣ: Λοκρών

ΟΝΟΜΑ ΑΚΤΗΣ: Τραγιάνα

ΚΩΔΙΚΟΣ ΑΚΤΗΣ: GRBW079161081

ΥΦΙΣΤΑΜΕΝΗ ΚΑΤΑΣΤΑΣΗ



ΠΡΟΤΕΙΝΟΜΕΝΟ



ΑΙΤΙΟΛΟΓΙΑ ΠΡΟΤΕΙΝΟΜΕΝΗΣ ΑΛΛΑΓΗΣ:

⊙ Σημείο δειγματοληψίας

□ Όρια ακτής

1 cm = 67 meters




ΠΕΡΙΦΕΡΕΙΑ: Περιφέρεια Στερεάς Ελλάδας
ΔΗΜΟΣ: Μώλου - Αγ. Κωνσταντίνου
ΟΝΟΜΑ ΑΚΤΗΣ: Δυτική Πλαζ Αγίου Κωνσταντίνου
ΚΩΔΙΚΟΣ ΑΚΤΗΣ: GRBW079163091

ΥΦΙΣΤΑΜΕΝΗ ΚΑΤΑΣΤΑΣΗ



ΠΡΟΤΕΙΝΟΜΕΝΟ



ΑΙΤΙΟΛΟΓΙΑ ΠΡΟΤΕΙΝΟΜΕΝΗΣ ΑΛΛΑΓΗΣ:

Αλλαγή ονόματος κατόπιν αποφάσεως της Δ/σης Υδάτων Στερεάς Ελλάδας

⊙ Σημείο δειγματοληψίας

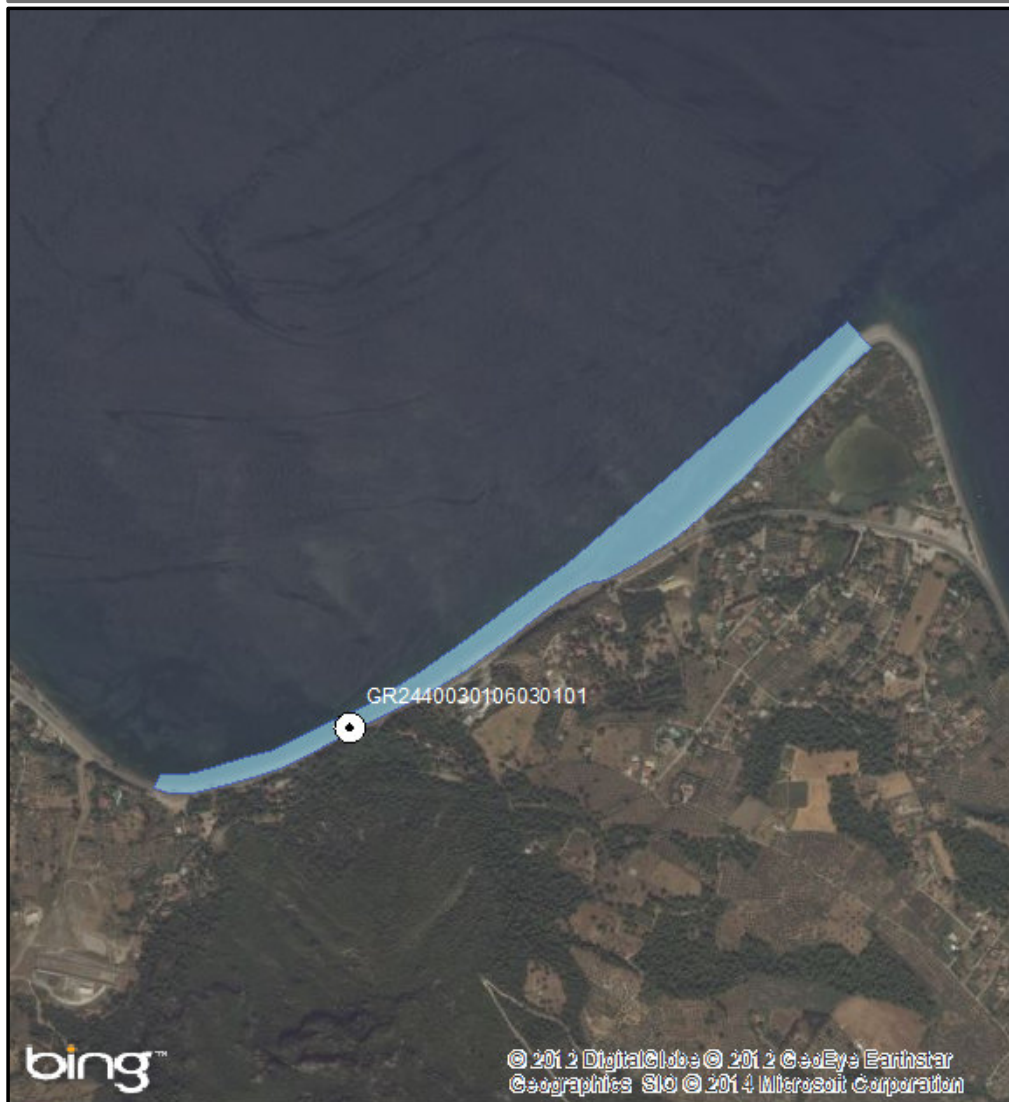
■ Όρια ακτής

1 cm = 40 meters




ΠΕΡΙΦΕΡΕΙΑ: Περιφέρεια Στερεάς Ελλάδας
ΔΗΜΟΣ: Μώλου - Αγ. Κωνσταντίνου
ΟΝΟΜΑ ΑΚΤΗΣ: Ασπρονέρι
ΚΩΔΙΚΟΣ ΑΚΤΗΣ: GRBW079163092

ΥΦΙΣΤΑΜΕΝΗ ΚΑΤΑΣΤΑΣΗ



ΠΡΟΤΕΙΝΟΜΕΝΟ



ΑΙΤΙΟΛΟΓΙΑ ΠΡΟΤΕΙΝΟΜΕΝΗΣ ΑΛΛΑΓΗΣ:

⊙ Σημείο δειγματοληψίας


□ Όρια ακτής

1 cm = 170 meters



ΠΕΡΙΦΕΡΕΙΑ: Περιφέρεια Στερεάς Ελλάδας
ΔΗΜΟΣ: Μώλου - Αγ. Κωνσταντίνου
ΟΝΟΜΑ ΑΚΤΗΣ: Δυτική Παραλία Πλάκας
ΚΩΔΙΚΟΣ ΑΚΤΗΣ: GRBW079163093

ΥΦΙΣΤΑΜΕΝΗ ΚΑΤΑΣΤΑΣΗ



ΠΡΟΤΕΙΝΟΜΕΝΟ



ΑΙΤΙΟΛΟΓΙΑ ΠΡΟΤΕΙΝΟΜΕΝΗΣ ΑΛΛΑΓΗΣ:

Αλλαγή ονόματος κατόπιν αποφάσεως της Δ/σης Υδάτων Στερεάς Ελλάδας

⊙ Σημείο δειγματοληψίας

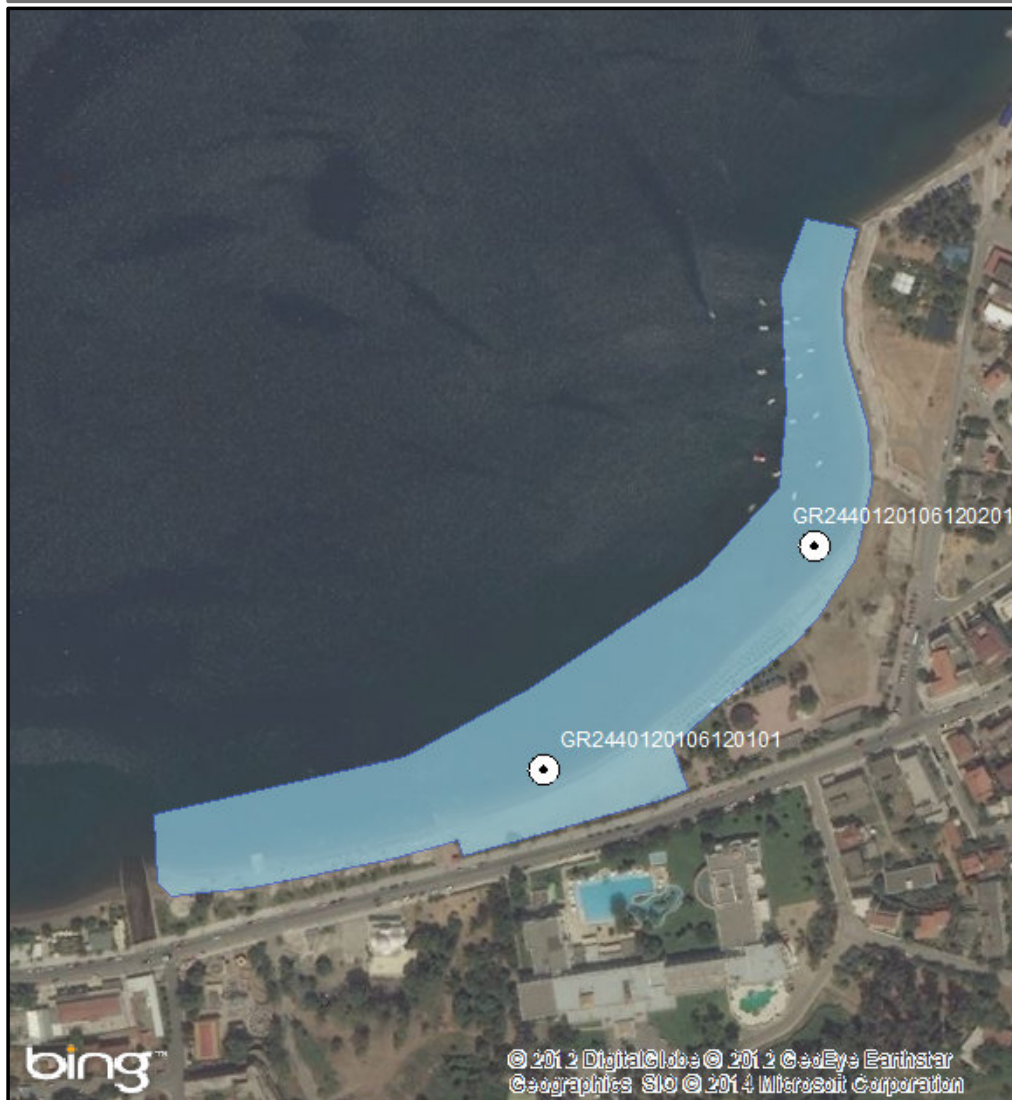
▭ Όρια ακτής

1 cm = 41 meters



ΠΕΡΙΦΕΡΕΙΑ: Περιφέρεια Στερεάς Ελλάδας
ΔΗΜΟΣ: Μώλου - Αγ. Κωνσταντίνου
ΟΝΟΜΑ ΑΚΤΗΣ: Καμένα Βούρλα
ΚΩΔΙΚΟΣ ΑΚΤΗΣ: GRBW079163094

ΥΦΙΣΤΑΜΕΝΗ ΚΑΤΑΣΤΑΣΗ



ΠΡΟΤΕΙΝΟΜΕΝΟ



ΑΙΤΙΟΛΟΓΙΑ ΠΡΟΤΕΙΝΟΜΕΝΗΣ ΑΛΛΑΓΗΣ:

Συγχώνευση και απεικόνιση αντιπροσωπευτικού σημείου δειγματοληψίας

⊙ Σημείο δειγματοληψίας

■ Όρια ακτής

1 cm = 44 meters



ΠΕΡΙΦΕΡΕΙΑ: Περιφέρεια Στερεάς Ελλάδας
ΔΗΜΟΣ: Μώλου - Αγ. Κωνσταντίνου
ΟΝΟΜΑ ΑΚΤΗΣ: Motel Λεβέντη
ΚΩΔΙΚΟΣ ΑΚΤΗΣ: GRBW079163095

ΥΦΙΣΤΑΜΕΝΗ ΚΑΤΑΣΤΑΣΗ



ΠΡΟΤΕΙΝΟΜΕΝΟ



ΑΙΤΙΟΛΟΓΙΑ ΠΡΟΤΕΙΝΟΜΕΝΗΣ ΑΛΛΑΓΗΣ:

⊙ Σημείο δειγματοληψίας

■ Όρια ακτής

1 cm = 17 meters



ΠΕΡΙΦΕΡΕΙΑ: Περιφέρεια Στερεάς Ελλάδας

ΔΗΜΟΣ: Μώλου - Αγ. Κωνσταντίνου


ΟΝΟΜΑ ΑΚΤΗΣ: Camping ΕΟΤ Καμένων Βούρλων

ΚΩΔΙΚΟΣ ΑΚΤΗΣ: GRBW079163096

ΥΦΙΣΤΑΜΕΝΗ ΚΑΤΑΣΤΑΣΗ



ΠΡΟΤΕΙΝΟΜΕΝΟ



ΑΙΤΙΟΛΟΓΙΑ ΠΡΟΤΕΙΝΟΜΕΝΗΣ ΑΛΛΑΓΗΣ:

Τροποποίηση πολυγώνου

⊙ Σημείο δειγματοληψίας

□ Όρια ακτής

1 cm = 154 meters



ΠΕΡΙΦΕΡΕΙΑ: Περιφέρεια Στερεάς Ελλάδας

ΔΗΜΟΣ: Στυλίδας

ΟΝΟΜΑ ΑΚΤΗΣ: Ράχες

ΚΩΔΙΚΟΣ ΑΚΤΗΣ: GRBW079164135

ΥΦΙΣΤΑΜΕΝΗ ΚΑΤΑΣΤΑΣΗ



ΠΡΟΤΕΙΝΟΜΕΝΟ



ΑΙΤΙΟΛΟΓΙΑ ΠΡΟΤΕΙΝΟΜΕΝΗΣ ΑΛΛΑΓΗΣ:

⊙ Σημείο δειγματοληψίας

■ Όρια ακτής

1 cm = 28 meters



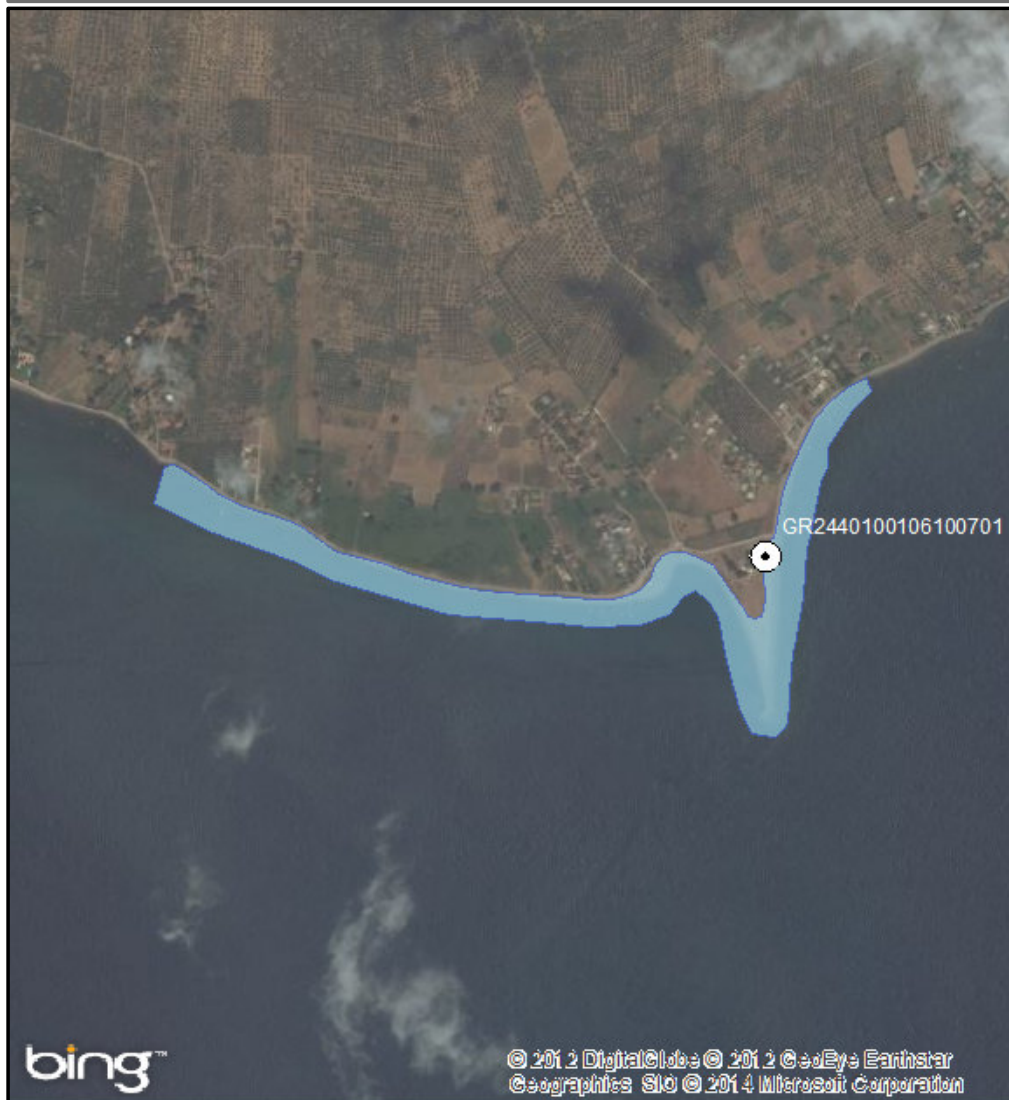
ΠΕΡΙΦΕΡΕΙΑ: Περιφέρεια Στερεάς Ελλάδας

ΔΗΜΟΣ: Στυλίδας

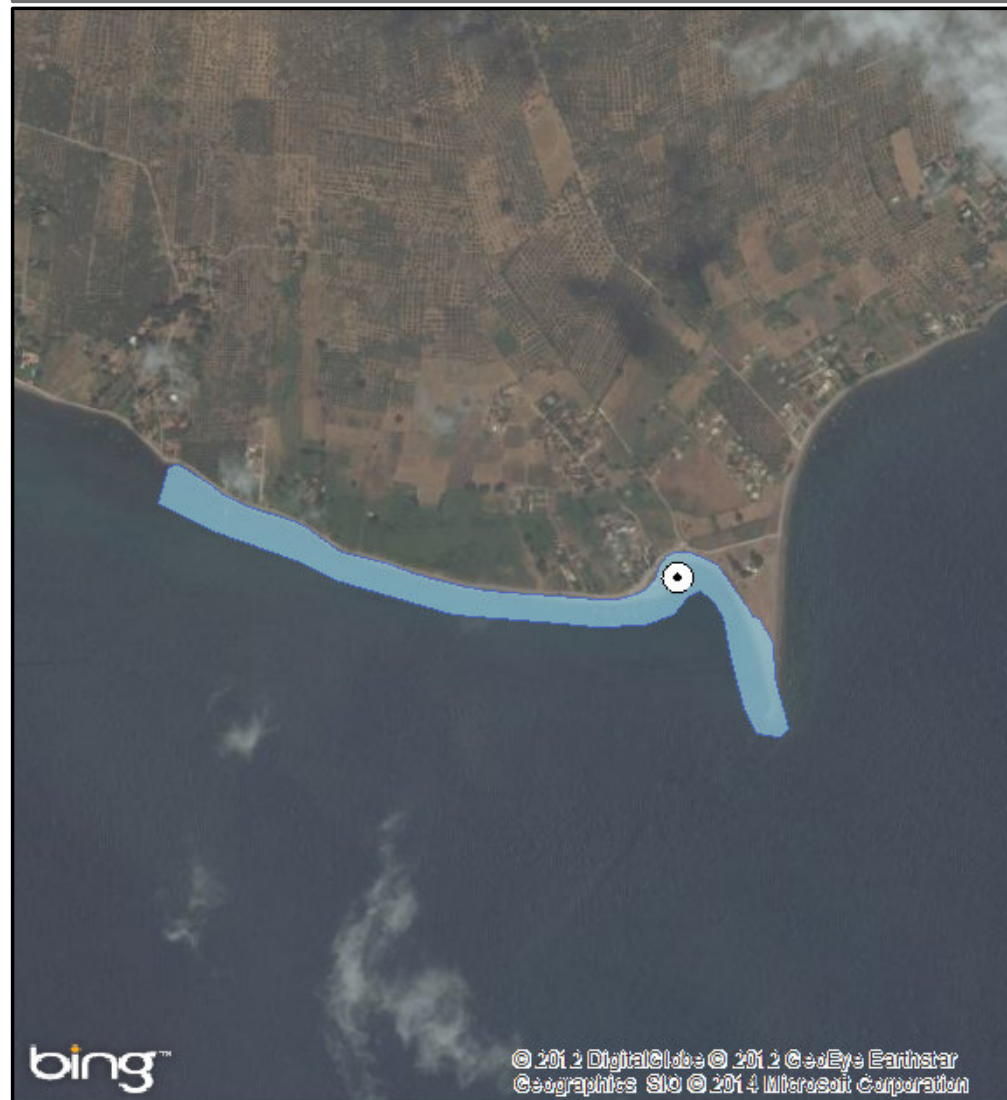
ΟΝΟΜΑ ΑΚΤΗΣ: Φάρος Ραχών

ΚΩΔΙΚΟΣ ΑΚΤΗΣ: GRBW079164136

ΥΦΙΣΤΑΜΕΝΗ ΚΑΤΑΣΤΑΣΗ



ΠΡΟΤΕΙΝΟΜΕΝΟ



ΑΙΤΙΟΛΟΓΙΑ ΠΡΟΤΕΙΝΟΜΕΝΗΣ ΑΛΛΑΓΗΣ:

Μετακίνηση σημείου δειγματοληψίας σε πιο αντιπροσωπευτική θέση (Μεγαλύτερη συγκέντρωση λουομένων και μεγαλύτερος κίνδυνος ρύπανσης) - Τροποποίηση ορίων ακτής

⊙ Σημείο δειγματοληψίας

⬢ Όριο ακτής

1 cm = 156 meters



ΠΕΡΙΦΕΡΕΙΑ: Περιφέρεια Στερεάς Ελλάδας

ΔΗΜΟΣ: Στυλίδας

ΟΝΟΜΑ ΑΚΤΗΣ: Γλύφα Δυτικά

ΚΩΔΙΚΟΣ ΑΚΤΗΣ: GRBW079164137

ΥΦΙΣΤΑΜΕΝΗ ΚΑΤΑΣΤΑΣΗ



ΠΡΟΤΕΙΝΟΜΕΝΟ



ΑΙΤΙΟΛΟΓΙΑ ΠΡΟΤΕΙΝΟΜΕΝΗΣ ΑΛΛΑΓΗΣ:

⊙ Σημείο δειγματοληψίας

□ Όρια ακτής

1 cm = 37 meters



ΠΕΡΙΦΕΡΕΙΑ: Περιφέρεια Στερεάς Ελλάδας

ΔΗΜΟΣ: Στυλίδας

ΟΝΟΜΑ ΑΚΤΗΣ: Καραβόμυλος

ΚΩΔΙΚΟΣ ΑΚΤΗΣ: GRBW079164138

ΥΦΙΣΤΑΜΕΝΗ ΚΑΤΑΣΤΑΣΗ



ΠΡΟΤΕΙΝΟΜΕΝΟ



ΑΙΤΙΟΛΟΓΙΑ ΠΡΟΤΕΙΝΟΜΕΝΗΣ ΑΛΛΑΓΗΣ:

Διόρθωση συντεταγμένων καθώς είχε λάθος συντεταγμένες στην απεικόνιση της ταυτότητας

⊙ Σημείο δειγματοληψίας


■ Όρια ακτής

1 cm = 28 meters



ΠΕΡΙΦΕΡΕΙΑ: Περιφέρεια Στερεάς Ελλάδας
ΔΗΜΟΣ: Στυλίδας
ΟΝΟΜΑ ΑΚΤΗΣ: Πελασγία Δυτικά
ΚΩΔΙΚΟΣ ΑΚΤΗΣ: GRBW079164139

ΥΦΙΣΤΑΜΕΝΗ ΚΑΤΑΣΤΑΣΗ



ΠΡΟΤΕΙΝΟΜΕΝΟ



ΑΙΤΙΟΛΟΓΙΑ ΠΡΟΤΕΙΝΟΜΕΝΗΣ ΑΛΛΑΓΗΣ:

Μετακίνηση σημείου δειγματοληψίας σε πιο αντιπροσωπευτική θέση (Μεγαλύτερη συγκέντρωση λουομένων και μεγαλύτερος κίνδυνος ρύπανσης) - Τροποποίηση όρια ακτής

⊙ Σημείο δειγματοληψίας

⬢ Όρια ακτής

1 cm = 32 meters



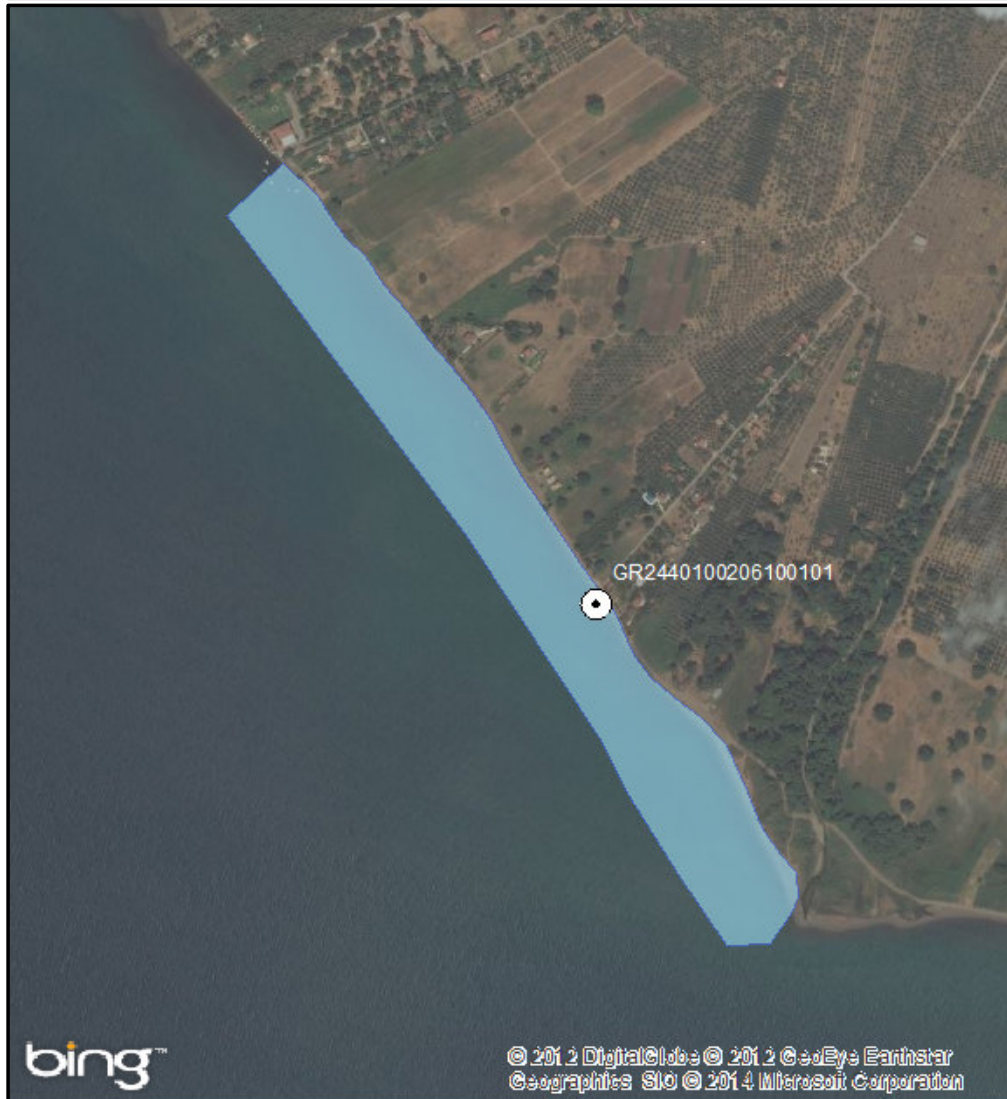
ΠΕΡΙΦΕΡΕΙΑ: Περιφέρεια Στερεάς Ελλάδας

ΔΗΜΟΣ: Στυλίδας

ΟΝΟΜΑ ΑΚΤΗΣ: Παραλία Αχινού

ΚΩΔΙΚΟΣ ΑΚΤΗΣ: GRBW079164140

ΥΦΙΣΤΑΜΕΝΗ ΚΑΤΑΣΤΑΣΗ



ΠΡΟΤΕΙΝΟΜΕΝΟ



ΑΙΤΙΟΛΟΓΙΑ ΠΡΟΤΕΙΝΟΜΕΝΗΣ ΑΛΛΑΓΗΣ:

⊙ Σημείο δειγματοληψίας

□ Όρια ακτής

1 cm = 108 meters




ΠΕΡΙΦΕΡΕΙΑ: Περιφέρεια Στερεάς Ελλάδας

ΔΗΜΟΣ: Στυλίδας


ΟΝΟΜΑ ΑΚΤΗΣ: Μελίσσια

ΚΩΔΙΚΟΣ ΑΚΤΗΣ: GRBW079164141

ΥΦΙΣΤΑΜΕΝΗ ΚΑΤΑΣΤΑΣΗ



ΠΡΟΤΕΙΝΟΜΕΝΟ



ΑΙΤΙΟΛΟΓΙΑ ΠΡΟΤΕΙΝΟΜΕΝΗΣ ΑΛΛΑΓΗΣ:

⊙ Σημείο δειγματοληψίας

■ Όρια ακτής

1 cm = 50 meters



ΠΕΡΙΦΕΡΕΙΑ: Περιφέρεια Στερεάς Ελλάδας

ΔΗΜΟΣ: Στυλίδας

ΟΝΟΜΑ ΑΚΤΗΣ: Κουβέλα

ΚΩΔΙΚΟΣ ΑΚΤΗΣ: GRBW079164142

ΥΦΙΣΤΑΜΕΝΗ ΚΑΤΑΣΤΑΣΗ



ΠΡΟΤΕΙΝΟΜΕΝΟ



ΑΙΤΙΟΛΟΓΙΑ ΠΡΟΤΕΙΝΟΜΕΝΗΣ ΑΛΛΑΓΗΣ:

⊙ Σημείο δειγματοληψίας
■ Όρια ακτής
1 cm = 64 meters




ΠΕΡΙΦΕΡΕΙΑ: Περιφέρεια Στερεάς Ελλάδας

ΔΗΜΟΣ: Στυλίδας

ΟΝΟΜΑ ΑΚΤΗΣ: Καραβόμυλος Δυτικά

ΚΩΔΙΚΟΣ ΑΚΤΗΣ: GRBW079164143

ΥΦΙΣΤΑΜΕΝΗ ΚΑΤΑΣΤΑΣΗ



ΠΡΟΤΕΙΝΟΜΕΝΟ



ΑΙΤΙΟΛΟΓΙΑ ΠΡΟΤΕΙΝΟΜΕΝΗΣ ΑΛΛΑΓΗΣ:

Τροποποίηση πολυγώνου

⊙ Σημείο δειγματοληψίας

■ Όρια ακτής

1 cm = 237 meters



ΠΕΡΙΦΕΡΕΙΑ: Περιφέρεια Στερεάς Ελλάδας

ΔΗΜΟΣ: Στυλίδας


ΟΝΟΜΑ ΑΚΤΗΣ: Αγία Μαρίνα

ΚΩΔΙΚΟΣ ΑΚΤΗΣ: GRBW079164144

ΥΦΙΣΤΑΜΕΝΗ ΚΑΤΑΣΤΑΣΗ



ΠΡΟΤΕΙΝΟΜΕΝΟ



ΑΙΤΙΟΛΟΓΙΑ ΠΡΟΤΕΙΝΟΜΕΝΗΣ ΑΛΛΑΓΗΣ:

Διόρθωση συντεταγμένων καθώς είχε λάθος συντεταγμένες στην απεικόνιση της ταυτότητας

⊙ Σημείο δειγματοληψίας

□ Όρια ακτής

1 cm = 32 meters



ΠΕΡΙΦΕΡΕΙΑ: Περιφέρεια Στερεάς Ελλάδας

ΔΗΜΟΣ: Στυλίδας

ΟΝΟΜΑ ΑΚΤΗΣ: Γλύφα Ανατολικά

ΚΩΔΙΚΟΣ ΑΚΤΗΣ: GRBW079164146

ΥΦΙΣΤΑΜΕΝΗ ΚΑΤΑΣΤΑΣΗ



ΠΡΟΤΕΙΝΟΜΕΝΟ



ΑΙΤΙΟΛΟΓΙΑ ΠΡΟΤΕΙΝΟΜΕΝΗΣ ΑΛΛΑΓΗΣ:

⊙ Σημείο δειγματοληψίας

■ Όρια ακτής

1 cm = 25 meters




ΠΕΡΙΦΕΡΕΙΑ: Περιφέρεια Στερεάς Ελλάδας

ΔΗΜΟΣ: Στυλίδας


ΟΝΟΜΑ ΑΚΤΗΣ: Ναυτικός Όμιλος Ραχών

ΚΩΔΙΚΟΣ ΑΚΤΗΣ: GRBW079164147

ΥΦΙΣΤΑΜΕΝΗ ΚΑΤΑΣΤΑΣΗ



ΠΡΟΤΕΙΝΟΜΕΝΟ



ΑΙΤΙΟΛΟΓΙΑ ΠΡΟΤΕΙΝΟΜΕΝΗΣ ΑΛΛΑΓΗΣ:

Μετακίνηση σημείου δειγματοληψίας σε πιο αντιπροσωπευτική θέση (Μεγαλύτερη συγκέντρωση λουομένων και μεγαλύτερος κίνδυνος ρύπανσης)

⊙ Σημείο δειγματοληψίας

▭ Όρια ακτής

1 cm = 90 meters



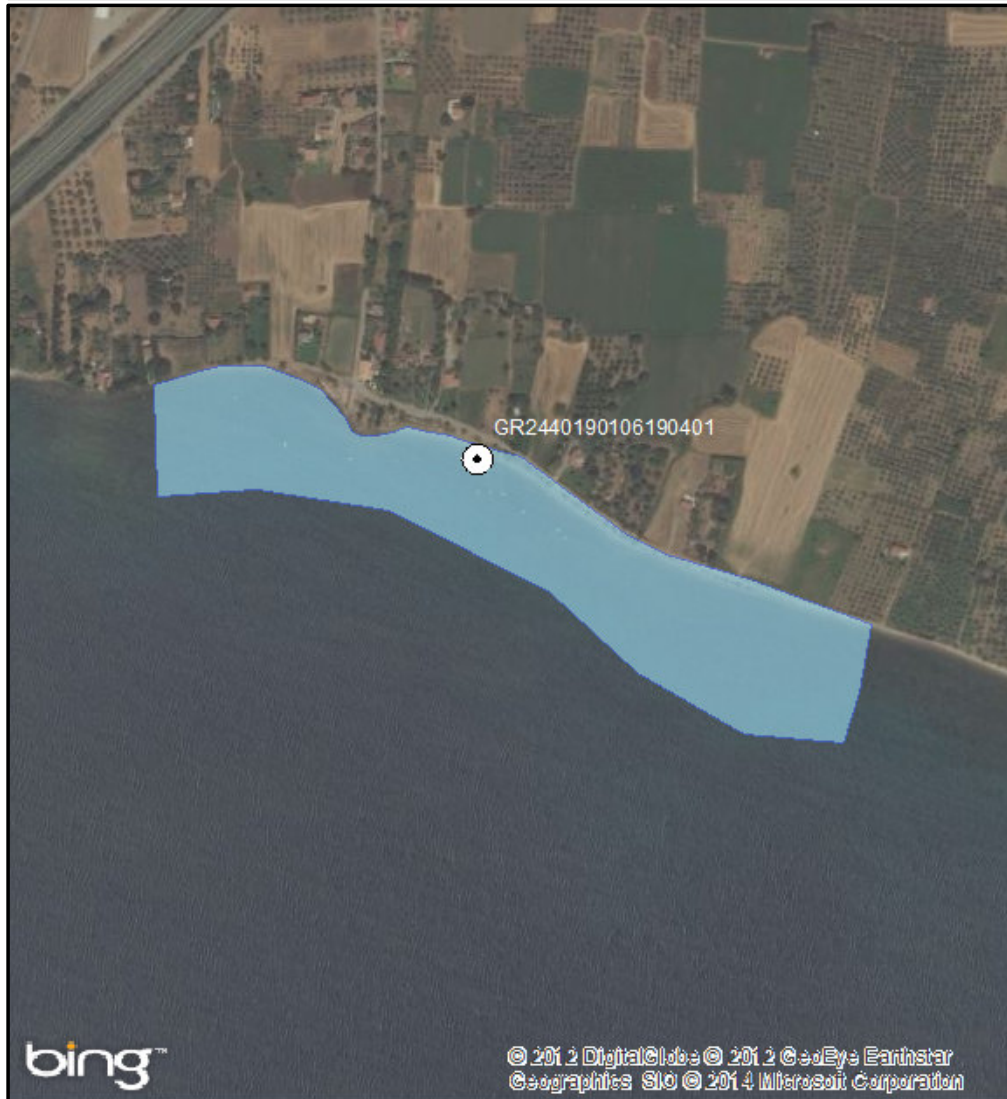
ΠΕΡΙΦΕΡΕΙΑ: Περιφέρεια Στερεάς Ελλάδας

ΔΗΜΟΣ: Στυλίδας

ΟΝΟΜΑ ΑΚΤΗΣ: Πελασγία Ανατολικά

ΚΩΔΙΚΟΣ ΑΚΤΗΣ: GRBW079164148

ΥΦΙΣΤΑΜΕΝΗ ΚΑΤΑΣΤΑΣΗ



ΠΡΟΤΕΙΝΟΜΕΝΟ



ΑΙΤΙΟΛΟΓΙΑ ΠΡΟΤΕΙΝΟΜΕΝΗΣ ΑΛΛΑΓΗΣ:

⊙ Σημείο δειγματοληψίας

■ Όρια ακτής

1 cm = 78 meters



ΠΕΡΙΦΕΡΕΙΑ: Περιφέρεια Στερεάς Ελλάδας

ΔΗΜΟΣ: Στυλίδας


ΟΝΟΜΑ ΑΚΤΗΣ: Αχλάδι

ΚΩΔΙΚΟΣ ΑΚΤΗΣ: GRBW079164149

ΥΦΙΣΤΑΜΕΝΗ ΚΑΤΑΣΤΑΣΗ



ΠΡΟΤΕΙΝΟΜΕΝΟ



ΑΙΤΙΟΛΟΓΙΑ ΠΡΟΤΕΙΝΟΜΕΝΗΣ ΑΛΛΑΓΗΣ:

Διαχωρισμός ακτής - Συγχώνευση και απεικόνιση αντιπροσωπευτικού σημείου δειγματοληψίας

⊙ Σημείο δειγματοληψίας

□ Όρια ακτής

1 cm = 130 meters




ΠΕΡΙΦΕΡΕΙΑ: Περιφέρεια Στερεάς Ελλάδας

ΔΗΜΟΣ: Στυλίδας


ΟΝΟΜΑ ΑΚΤΗΣ: Άγιος Ιωάννης

ΚΩΔΙΚΟΣ ΑΚΤΗΣ: GRBW079164150

ΥΦΙΣΤΑΜΕΝΗ ΚΑΤΑΣΤΑΣΗ



ΠΡΟΤΕΙΝΟΜΕΝΟ



ΑΙΤΙΟΛΟΓΙΑ ΠΡΟΤΕΙΝΟΜΕΝΗΣ ΑΛΛΑΓΗΣ:

Διόρθωση συντεταγμένων καθώς είχε λάθος συντεταγμένες στην απεικόνιση της ταυτότητας - Τροποποίηση πολυγώνου

⊙ Σημείο δειγματοληψίας

■ Όρια ακτής

1 cm = 67 meters




ΠΕΡΙΦΕΡΕΙΑ: Περιφέρεια Στερεάς Ελλάδας

ΔΗΜΟΣ: Δελφών

ΟΝΟΜΑ ΑΚΤΗΣ: Ακτή Καλαφάτη

ΚΩΔΙΚΟΣ ΑΚΤΗΣ: GRBW079165019

ΥΦΙΣΤΑΜΕΝΗ ΚΑΤΑΣΤΑΣΗ



ΠΡΟΤΕΙΝΟΜΕΝΟ



ΑΙΤΙΟΛΟΓΙΑ ΠΡΟΤΕΙΝΟΜΕΝΗΣ ΑΛΛΑΓΗΣ:

⊙ Σημείο δειγματοληψίας

□ Όρια ακτής

1 cm = 26 meters



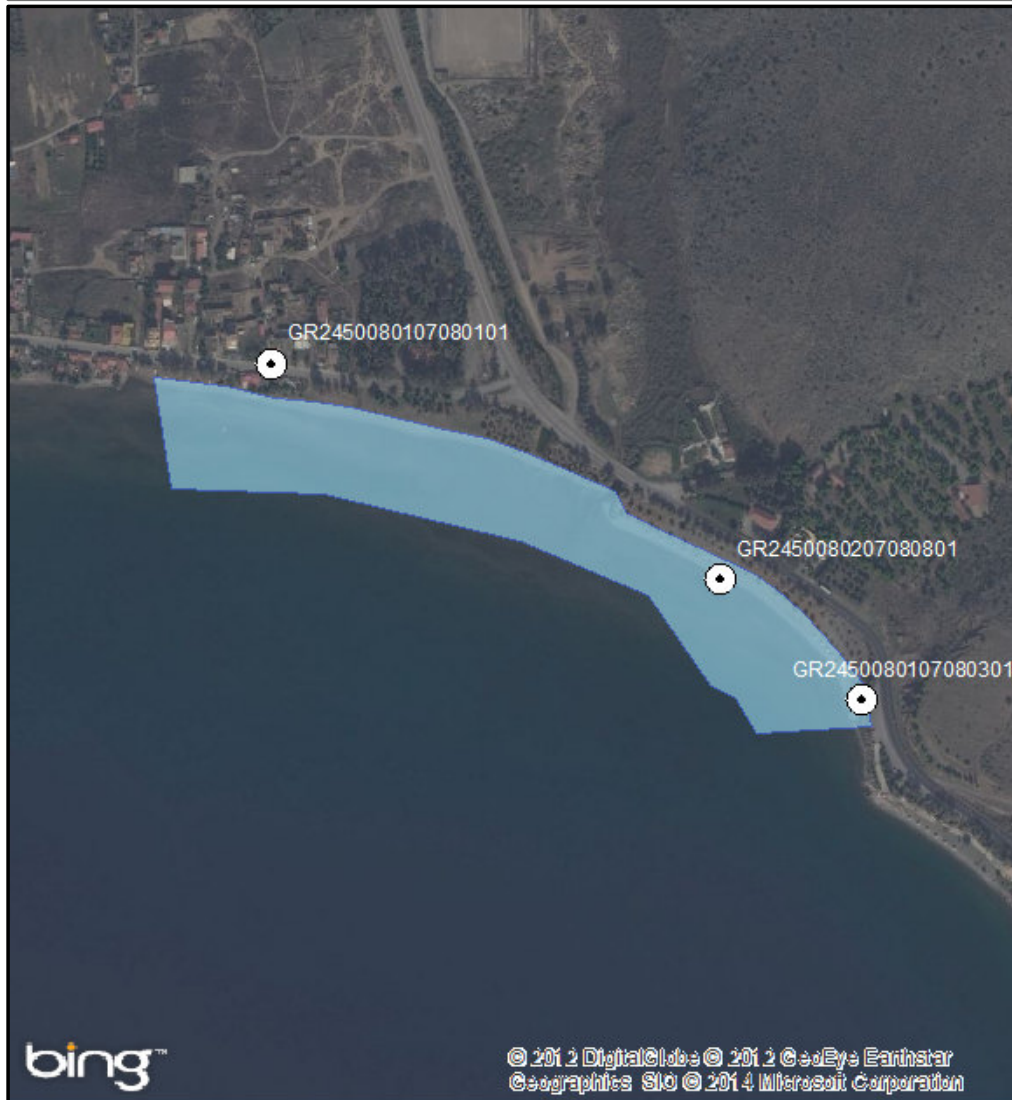
ΠΕΡΙΦΕΡΕΙΑ: Περιφέρεια Στερεάς Ελλάδας

ΔΗΜΟΣ: Δελφών

ΟΝΟΜΑ ΑΚΤΗΣ: Άη Γιάννης

ΚΩΔΙΚΟΣ ΑΚΤΗΣ: GRBW079165020

ΥΦΙΣΤΑΜΕΝΗ ΚΑΤΑΣΤΑΣΗ



ΠΡΟΤΕΙΝΟΜΕΝΟ



ΑΙΤΙΟΛΟΓΙΑ ΠΡΟΤΕΙΝΟΜΕΝΗΣ ΑΛΛΑΓΗΣ:

Συγχώνευση και απεικόνιση αντιπροσωπευτικού σημείου δειγματοληψίας

● Σημείο δειγματοληψίας

■ Όρια ακτής

1 cm = 64 meters



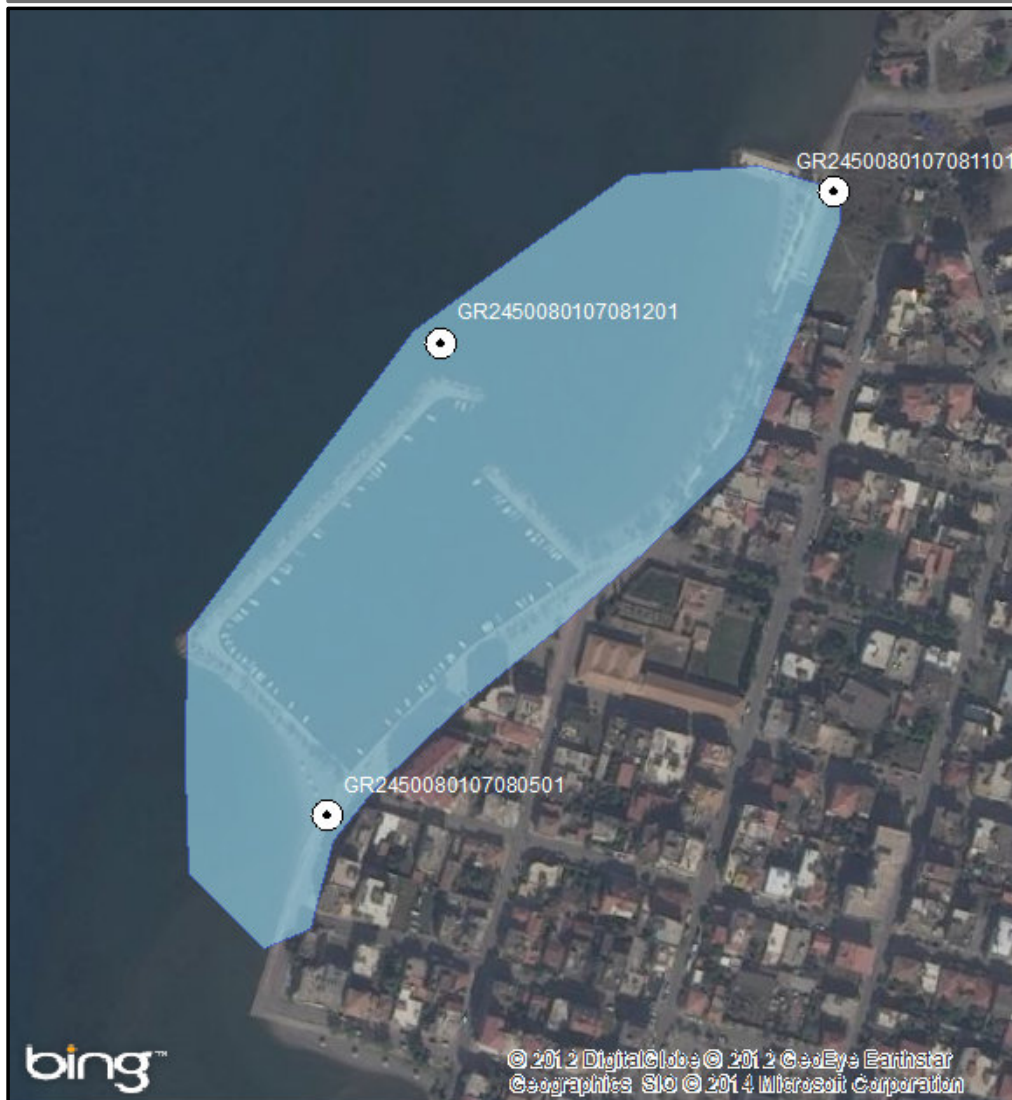
ΠΕΡΙΦΕΡΕΙΑ: Περιφέρεια Στερεάς Ελλάδας

ΔΗΜΟΣ: Δελφών

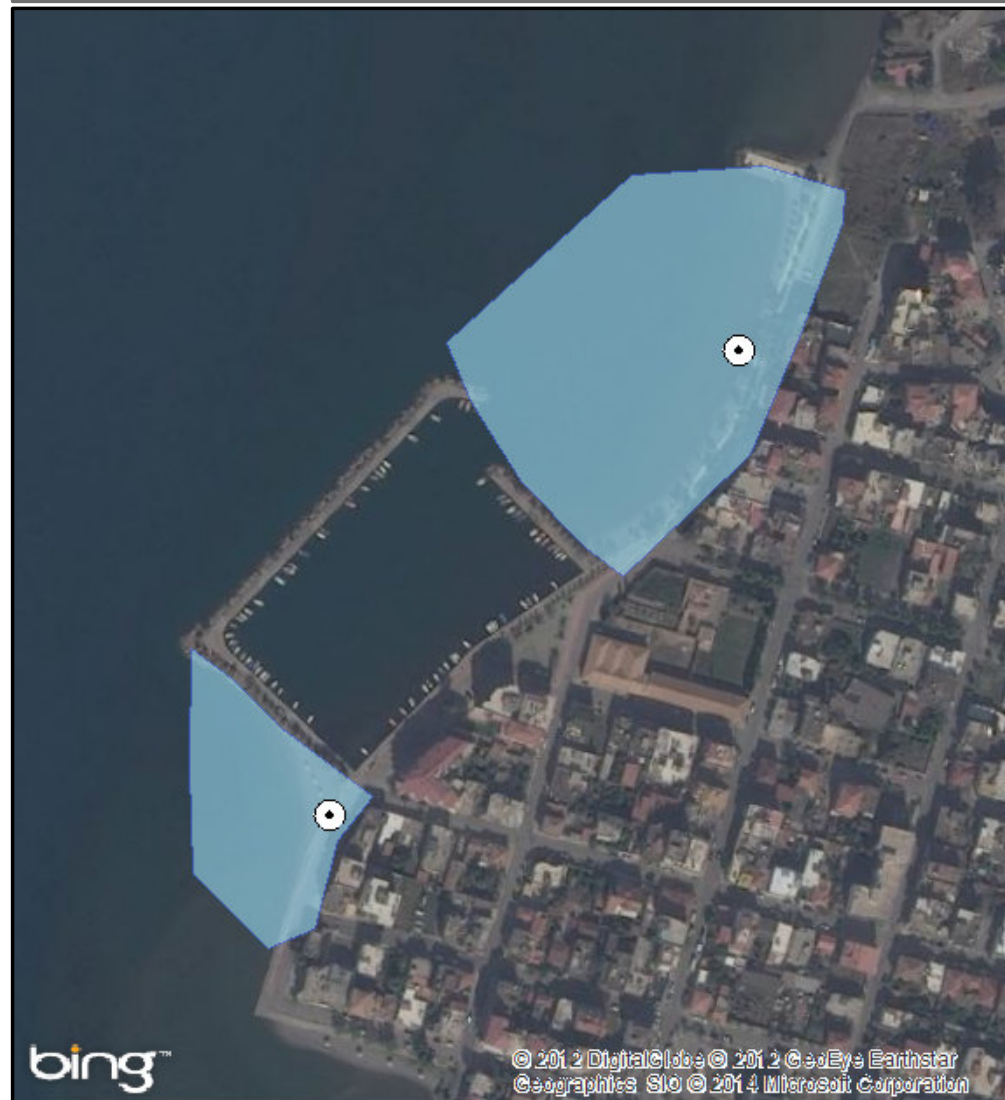
ΟΝΟΜΑ ΑΚΤΗΣ: Τροκαντερό – Αγκάλη – Ευαγγελίστρια

ΚΩΔΙΚΟΣ ΑΚΤΗΣ: GRBW079165021

ΥΦΙΣΤΑΜΕΝΗ ΚΑΤΑΣΤΑΣΗ



ΠΡΟΤΕΙΝΟΜΕΝΟ



ΑΙΤΙΟΛΟΓΙΑ ΠΡΟΤΕΙΝΟΜΕΝΗΣ ΑΛΛΑΓΗΣ:

Διαχωρισμός ακτής - Συγχώνευση και απεικόνιση αντιπροσωπευτικού σημείου δειγματοληψίας

⊙ Σημείο δειγματοληψίας

□ Όρια ακτής

1 cm = 37 meters



ΠΕΡΙΦΕΡΕΙΑ: Περιφέρεια Στερεάς Ελλάδας

ΔΗΜΟΣ: Δελφών

ΟΝΟΜΑ ΑΚΤΗΣ: Κεντρί 2

ΚΩΔΙΚΟΣ ΑΚΤΗΣ: GRBW079165022

ΥΦΙΣΤΑΜΕΝΗ ΚΑΤΑΣΤΑΣΗ



ΠΡΟΤΕΙΝΟΜΕΝΟ



ΑΙΤΙΟΛΟΓΙΑ ΠΡΟΤΕΙΝΟΜΕΝΗΣ ΑΛΛΑΓΗΣ:

Διόρθωση συντεταγμένων καθώς είχε λάθος συντεταγμένες στην απεικόνιση της ταυτότητας

⊙ Σημείο δειγματοληψίας

□ Όρια ακτής

1 cm = 8 meters



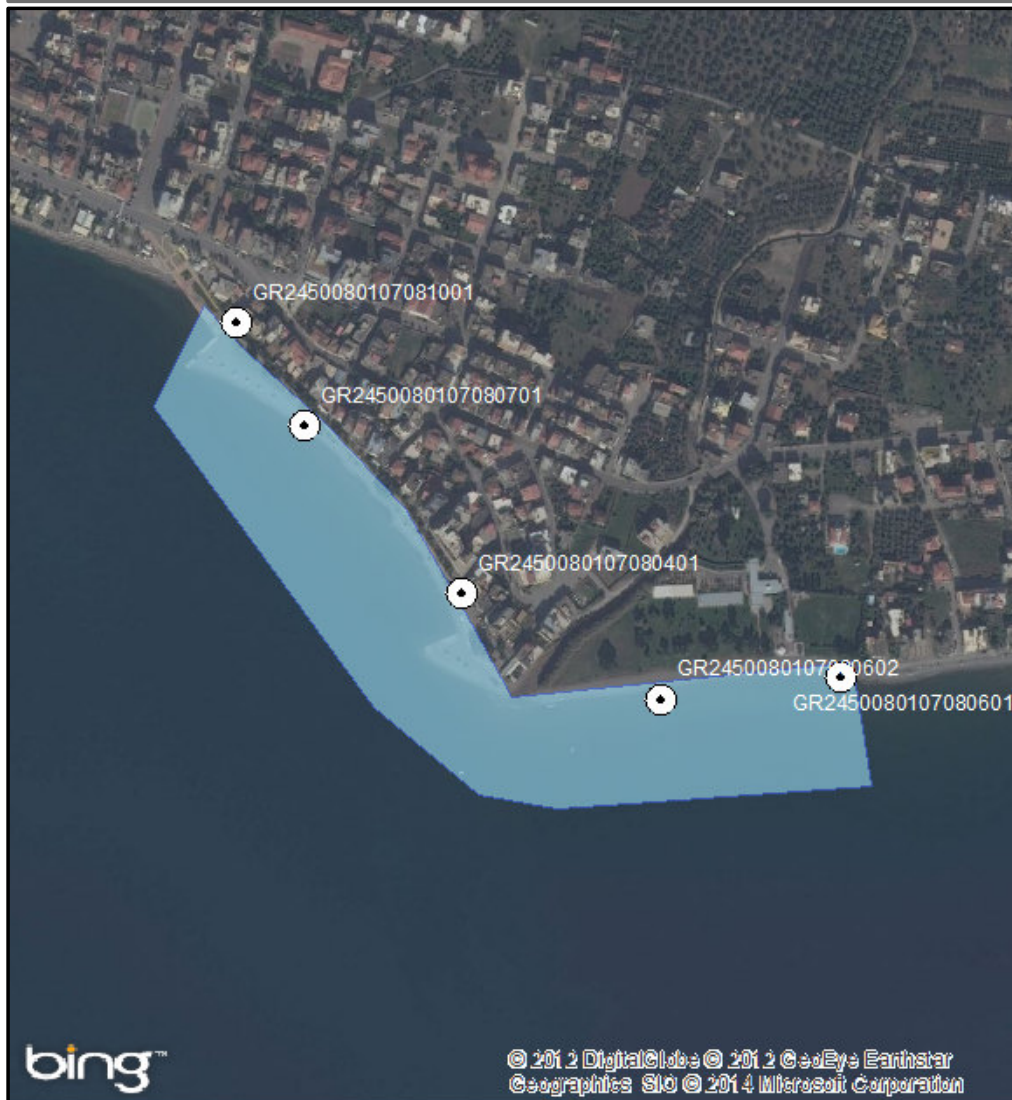
ΠΕΡΙΦΕΡΕΙΑ: Περιφέρεια Στερεάς Ελλάδας

ΔΗΜΟΣ: Δελφών


ΟΝΟΜΑ ΑΚΤΗΣ: Ιτέα

ΚΩΔΙΚΟΣ ΑΚΤΗΣ: GRBW079165023

ΥΦΙΣΤΑΜΕΝΗ ΚΑΤΑΣΤΑΣΗ



ΠΡΟΤΕΙΝΟΜΕΝΟ



ΑΙΤΙΟΛΟΓΙΑ ΠΡΟΤΕΙΝΟΜΕΝΗΣ ΑΛΛΑΓΗΣ:

Διαχωρισμός ακτής - Συγχώνευση και απεικόνιση αντιπροσωπευτικού σημείου δειγματοληψίας

⊙ Σημείο δειγματοληψίας

□ Όρια ακτής

1 cm = 66 meters



ΠΕΡΙΦΕΡΕΙΑ: Περιφέρεια Στερεάς Ελλάδας

ΔΗΜΟΣ: Δελφών

ΟΝΟΜΑ ΑΚΤΗΣ: Όμιλος Γαλαξιδίου

ΚΩΔΙΚΟΣ ΑΚΤΗΣ: GRBW079165024

ΥΦΙΣΤΑΜΕΝΗ ΚΑΤΑΣΤΑΣΗ



ΠΡΟΤΕΙΝΟΜΕΝΟ



ΑΙΤΙΟΛΟΓΙΑ ΠΡΟΤΕΙΝΟΜΕΝΗΣ ΑΛΛΑΓΗΣ:

Τροποποίηση πολυγώνου

⊙ Σημείο δειγματοληψίας

□ Όρια ακτής

1 cm = 8 meters



ΠΕΡΙΦΕΡΕΙΑ: Περιφέρεια Στερεάς Ελλάδας

ΔΗΜΟΣ: Δελφών

ΟΝΟΜΑ ΑΚΤΗΣ: Κεντρί 1

ΚΩΔΙΚΟΣ ΑΚΤΗΣ: GRBW079165025

ΥΦΙΣΤΑΜΕΝΗ ΚΑΤΑΣΤΑΣΗ



ΠΡΟΤΕΙΝΟΜΕΝΟ



ΑΙΤΙΟΛΟΓΙΑ ΠΡΟΤΕΙΝΟΜΕΝΗΣ ΑΛΛΑΓΗΣ:

⊙ Σημείο δειγματοληψίας

■ Όρια ακτής

1 cm = 7 meters




ΠΕΡΙΦΕΡΕΙΑ: Περιφέρεια Στερεάς Ελλάδας

ΔΗΜΟΣ: Δελφών

ΟΝΟΜΑ ΑΚΤΗΣ: Βραχάκια

ΚΩΔΙΚΟΣ ΑΚΤΗΣ: GRBW079165026

ΥΦΙΣΤΑΜΕΝΗ ΚΑΤΑΣΤΑΣΗ



ΠΡΟΤΕΙΝΟΜΕΝΟ



ΑΙΤΙΟΛΟΓΙΑ ΠΡΟΤΕΙΝΟΜΕΝΗΣ ΑΛΛΑΓΗΣ:

Μετακίνηση σημείου δειγματοληψίας σε πιο αντιπροσωπευτική θέση (Μεγαλύτερη συγκέντρωση λουομένων και μεγαλύτερος κίνδυνος ρύπανσης) - Τροποποίηση ορίων ακτής

● Σημείο δειγματοληψίας

■ Όριο ακτής

1 cm = 39 meters

